



COMUNE DI MANERBA DEL GARDA

PROVINCIA DI BRESCIA
UFFICIO TECNICO – SETTORE EDILIZIA PRIVATA
P.zza Garibaldi, 25 25080 Manerba del Garda – Bs

Mail : urbanistica@comune.manerbadelgarda.bs.it Pec : protocollo@pec.comune.manerbadelgarda.bs.it
Tel. 0365/659834-659835 fax 0365/659840

Oggetto: **Verbale della 2^a conferenza di Verifica di esclusione della Valutazione Ambientale Strategica del Piano della Riserva naturale "Della Rocca, del Sasso e Parco Lacuale del Comune di Manerba del Garda"**

Il giorno venticinque del mese di marzo dell'anno 2019, alle ore 9,30 presso la sede del Comune di Manerba del Garda, è indetta la 2^a conferenza di Verifica di esclusione della Valutazione Ambientale Strategica (VAS) per esaminare il "rapporto preliminare" della proposta di Piano "Della Rocca, del Sasso e Parco Lacuale del Comune di Manerba del Garda", redatto secondo gli indirizzi per la valutazione di piani e programmi, approvati con DCR n. 8/351 del 13 marzo 2007 nonché DGR n. 9/761 del 10 novembre 2010, DGR n. 2789 del 22 dicembre 2011 e DGR n. 9/3836 del 25 luglio 2012.

Premesso che:

- l'Amministrazione Comunale in qualità di "autorità proponente" con deliberazione della Giunta Comunale n. 85 del 29 luglio 2017 ha dato avvio al procedimento di verifica di esclusione VAS individuando:

- quale "Autorità Procedente" il Responsabile dell'Ufficio Unico Settore Edilizia Privata ed Urbanistica dell'Unione dei Comuni della Valtenesi ora del solo Comune di Manerba del Garda arch. Roberto Baga;
- quale "Autorità Competente" il Responsabile dell'Ufficio Tecnico – settore Lavori Pubblici arch. Fedele Mora;
- i "Soggetti competenti in materia ambientale";
- gli "Enti territorialmente competenti";

- in data 20 ottobre 2017 è stata indetta la 1^a "Conferenza di Verifica" la quale, alla luce del parere espresso dalla Provincia di Brescia, ha rinviato la discussione ad una successiva seduta;

- in data 11 febbraio 2019 è pervenuta nuova documentazione (Rapporto preliminare – Piano di Gestione) registrata al prot. n. 2337;

- con Determinazione n. 26 del 20 febbraio 2019 del Responsabile dell'Area Edilizia Privata ed Urbanistica, è stata nominata la nuova "Autorità Competente" nella persona dell'Ing. Donato Fontana, in sostituzione dell'arch. Fedele Mora;

- con nota prot. 2851 del 20 febbraio 2019 l'"Autorità Procedente" ha invitato alla conferenza di verifica di esclusione della Valutazione Ambientale Strategica, i seguenti soggetti, implementati secondo quanto ammesso dalle deliberazioni regionali:

ARPA Lombardia
ATS di Brescia
Direzione Regionale per i Beni Culturali e Paesaggistici della Lombardia
Soprintendenza per i Beni Ambientali, Architettonici e Archeologici
Regione Lombardia DG Territorio e Urbanistica
Regione Lombardia – Ufficio Territoriale Regionale di Brescia – (ex. STER)
Provincia di Brescia

Garda Uno S.p.A.
GP Infrastrutture Srl (ex. Gasplus Reti S.p.A.)
A2A S.p.A. Servizio Distribuzione
Ordine degli Ingegneri della Provincia di Brescia
Ordine degli Architetti della Provincia di Brescia
Ordine dei Geometri della Provincia di Brescia
Ordine dei Periti Industriali della Provincia di Brescia
Ordine dei Geologi
Ordine dei Dottori Agronomi e Forestali della Provincia di Brescia
Comune di San Felice del Benaco
Comune di Polpenazze del Garda
Comune di Puegnago del Garda
Comune di Moniga del Garda
Comune di Soiano del Lago

l' Arch. Roberto Baga, in qualità di "autorità procedente" per la VAS", dopo aver verificato che risultano presenti:

- Lovisetto Gabriele membro del Consiglio di Gestione del Parco
 - D.sa Lombardi Emanuela membro ed in rappresentanza del Consiglio dell'Ordine dei Dottori Agronomi e Forestali della Provincia di Brescia
- e che :

- in data 13 marzo 2019 registrata al prot. n. 3912 è pervenuta nota dell'ATS Brescia con la quale si esprime parere favorevole alla non assoggettabilità alla Valutazione Ambientale Strategica;
- in data 14 ottobre 2019 registrata al prot. n. 3958 è pervenuta *nota della Provincia di Brescia la quale esprime parere favorevole osservando quanto segue: " Si consideri, tra le attenzioni imprescindibili da assicurare anche per l'autorizzazione di eventuali manifestazioni sportive, di non consentire l'accesso ad aree e sentieri in zona sensibile (sia per gli habitat da tutelare, sia per eventuali specie che potrebbero averne danno). Tale attenzione deve essere esplicitata nelle norme".*
- in data 15 marzo 2019 registrata al prot. n. 4058 è pervenuta nota della Regione Lombardia U.O. Polizia Idraulica ed Ambiente con la quale si esprime parere favorevole alla non assoggettabilità alla Valutazione Ambientale Strategica *"ricordando che eventuali interventi, spostamenti nonché modifiche alle fasce di rispetto del Reticolo Idrico Principale e Minore dovranno sempre essere autorizzati, previa idonea istruttoria, dall'Ufficio Territoriale Regionale o dal Comune, come prescritto dalle d.g.r. n. 7581 del 18.12.2017 e n. 698 del 24.10.2018";*

di cui si darà lettura successivamente all'esposizione dei contenuti del "Rapporto preliminare" e del "Piano di Gestione" dichiara aperti i lavori della seconda conferenza di Verifica di esclusione della Valutazione Ambientale Strategica (VAS).

Partecipano alla conferenza l'ing. Donato Fontana, quale "Autorità Competente", l'ing. Andrea Pietro Capuzzi incaricato della stesura del Piano della Riserva e della documentazione ambientale della verifica di esclusione VAS

Prima dell'esposizione dei contenuti del Piano, prende la parola la D.sa Lombardi Emanuela la quale chiede di mettere a verbale che non esprimerà parere in quanto lo strumento che si andrà a valutare è privo della firma di professionista competente in materia. Annuncia che in data odierna perverrà nota in merito da parte del proprio Ordine. Rappresenta altresì l'invio da parte della collega D.sa Botti Maria, citata nello studio interdisciplinare - All. A01 punto 9.2-. Considerato di non aver partecipato ad alcun tavolo tecnico in merito al Piano chiederà lo stralcio del proprio nome.

Alle ore 10,00 la D.sa Lombardi Emanuela lascia la conferenza.

Alle ore 10.30 perviene documento registrato al prot. n. 4522 a firma della D.sa Botti dei cui contenuti si prende atto.

Prende quindi la parola l'ing. Capuzzi il quale illustra i contenuti del Rapporto Preliminare implementato con il Piano di Gestione e la documentazione tecnica concordata in vari incontri con funzionari della Provincia di Brescia, successivi alla prima conferenza.

In merito al Piano di Gestione ed alle osservazioni espresse dalla D.sa Lombardi, l'ing. Capuzzi evidenzia che tale strumento si fonda sugli studi specialistici del Comitato scientifico nominato con delibera di G.C. n. 31 del 1 giugno 2016. In tale Comitato fanno parte una serie di esperti in possesso di elevata specializzazione, tra i quali il Dott. Marco Torretta, esperto in scienze naturali ed impiegato presso l'ERSAF. Lo studio interdisciplinare prodotto rappresenta una sintesi degli studi specialistici sopracitati ricevuti dagli esperti.

L'Autorità procedente da lettura dei contenuti dei pareri espressi dagli enti e citati in premessa.

L'Autorità Competente, rappresenta che, da un esame delle tavole si è rilevato un probabile errore materiale nella trascrizione del perimetro della riserva individuato nella D.c.r. 19 aprile 2016 n. X/1047, con gli elaborati depositati, limitatamente al parcheggio in prossimità del museo archeologico escluso dal perimetro.

In merito l'ing. Capuzzi riferisce che effettuerà le verifiche di dettaglio al fine di coerenzare il perimetro riportato negli allegati grafici con quello definito dalla D.c.r.

L'Autorità competente rileva altresì la necessità di una puntualizzazione dell'articolato di cui al punto 7.1.8 delle NTA del Piano di Gestione, relativamente alle strutture esistenti e con riferimento alle norme dettate dalla D.c.r. sopracitata.

Alle ore 11.00 perviene parere della Soprintendenza Archeologia, Belle Arti e Paesaggio, registrato al prot. n. 5532, di cui si dà lettura e si acquisisce agli atti.


La conferenza si conclude alle ore 11,40.

Alla presente si allegano i pareri pervenuti nonché nota della D.sa Botti Maria.

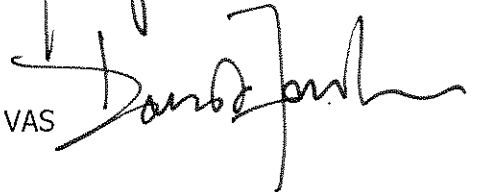
Si dà atto infine che una volta redatto, il verbale, sarà pubblicato sul SIVAS e sul sito ufficiale del Comune.

Letto, confermato e sottoscritto,

Arch. Roberto Baga - Autorità Procedente della VAS



Ing. Donato Fontana - Autorità Competente nel procedimento VAS




Ing. Andrea Pietro Capuzzi - Redattore Piano della Riserva e Rapporto esclusione VAS



Lovisetto Gabriele membro del Consiglio di Gestione della Riserva







DIREZIONE SANITARIA
DIPARTIMENTO DI IGIENE E PREVENZIONE SANITARIA
EQUIPE TERRITORIALE IGIENE 3 Garda
Sede operativa di Salò
Via Landi n. 5 – 25087 Salò (BS)
Tel. 030/3839800 Fax 030/3839821
E-mail: igienegarda@ats-brescia.it

Comune
di Manerba del Garda

Ufficio Tecnico
alla c.a.
dell'Autorità Procedente
Arch. Roberto Baga

OGGETTO : Conferenza di Verifica del 25 marzo 2019 di Esclusione della Valutazione Ambientale Strategica (VAS) del Piano della Riserva Naturale "della Rocca, del Sasso e Parco Lacuale" del Comune di Manerba del Garda; parere di competenza ATS;

In seguito a Sua richiesta relativa all'oggetto pervenuta a questa ATS in data 20/02/2019 con prot. ric. n. 18234, nostro personale ha provveduto ad esaminare la documentazione messa a disposizione sul sito SIVAS, consistente in Rapporto Preliminare e Piano di Gestione.

Dall'esame della succitata documentazione non è risultato che l'adozione del Piano in oggetto possa comportare problematiche di natura igienico-sanitaria.

Si ritiene quindi di poter esprimere parere favorevole alla non Assoggettabilità alla Valutazione Ambientale Strategica (VAS) del Piano della Riserva Naturale della Rocca, del Sasso e Parco Lacuale.

Distinti saluti.

Firmato digitalmente
IL RESPONSABILE
Equipe Territoriale Igiene 3 Garda
Dott. Crescenzo Messino

Struttura Competente: Equipe Territoriale Igiene 3 Garda
Il Responsabile del procedimento: Dott. Aurelio Astri
tel. 030 3839828



**PROVINCIA
DI BRESCIA**

AREA DELLA
PIANIFICAZIONE
SOCIO-ECONOMICA E
TERRITORIALE

SETTORE DELLA
PIANIFICAZIONE TERRITORIALE

Via Milano, 13
25126 Brescia

protocollo@pec.provincia.bs.it

Tel 030/3749562-8
Fax 030/3749612
C.F. 80008750178

CL. 9.4

TERRITORIO

Brescia,

All'attenzione dell'Autorità procedente

Arch. Roberto Baga

c/o Area Tecnica

Settore edilizia privata e urbanistica

Comune di Manerba del Garda

Prot. gen n.
EG/eg - Fasc. n. 32 - Rep. 3976 - Class.7.4.6

Oggetto: Osservazioni dell'Ufficio Rete Ecologica ed Aree Protette della Provincia di Brescia in relazione al Piano della Riserva Naturale Rocca del Sasso e Parco Lacuale del Comune di Manerba, sottoposto a procedura di verifica di assoggettabilità a VAS.

Si fa riferimento alla procedura di verifica di assoggettabilità a VAS avviata per la redazione del Piano di gestione della Riserva Naturale in oggetto, ed alla seduta conclusiva della Conferenza di Valutazione Ambientale Strategica la cui convocazione è pervenuta in data 20/02/2019 ed è stata registrata al nostro protocollo generale col n. 24288/2019.

E' stata analizzata tutta la documentazione resa disponibile sul sito SIVAS, ed in particolare:

- Rapporto Preliminare Ambientale;
- Piano di gestione della R.N.;
- Studio interdisciplinare;
- Carta vegetazionale - Azzonamento.

Si è preso atto dei contenuti della documentazione nella sua completezza e che accompagna la proposta di Piano di Gestione. Al proposito, visti gli **Obiettivi** (sia generali che specifici) della Riserva che si intendono perseguire con la gestione della Riserva Naturale - la quale presenta sia una porzione di territorio che sarà tutelata e gestita come "Riserva Orientata", sia una porzione a Lago compresa tra Porto Dusano e Pisenze - si rileva che gli obiettivi generali possono essere ricondotti ai seguenti:

1. Conservazione a lungo termine della struttura della Riserva naturale e della sua valenza ecologica, ambientale, paesaggistica;
2. Miglioramento della gestione agricola e selvi colturale in relazione agli obiettivi specifici di conservazione della Riserva;
3. Fruizione sostenibile ed ecocompatibile della Riserva, attraverso lo svolgimento di attività didattiche, scientifiche e lo sviluppo del turismo naturalistico;
4. Regolamentazione delle attività antropiche in forme compatibili con le finalità della riserva naturale e con le finalità del Parco Lacuale.

Visti altresì gli obiettivi più specifici previsti per la Riserva, inerenti i temi legati a:

1. aspetti geologici, idrogeologici;



**PROVINCIA
DI BRESCIA**

AREA DELLA
PIANIFICAZIONE
SOCIO-ECONOMICA E
TERRITORIALE

SETTORE DELLA
PIANIFICAZIONE TERRITORIALE

Via Milano, 13
25126 Brescia

protocollo@pec.provincia.bs.it

Tel 030/3749562-8
Fax 030/3749612
C.F. 80008750178

CL. 9.4

2.valenze archeologiche, rappresentate sia dalla presenza della Rocca, sia dai resti romani rilevati nelle vicinanze di Via Rocca, oltre alla stratigrafia altomedievale rappresentata dalla Chiesa di San Giorgio;

3. botanici e forestali;

4. indagini di censimento faunistico e zoologico;

5. indagini relative alle specie macrofite presenti nella porzione lacuale della Riserva, oltre ad indagini più specifiche inerenti le specie che costituiscono l'ittiofauna, volte a costituirne una banca dati ed a regolamentare l'Area di divieto assoluto di pesca.

Preso atto degli **interventi** che costituiscono la strategia gestionale del Piano al fine di conseguire gli obiettivi succitati, suddivisi in azioni di Piano relative a:

1. Definizione dell'Azione, manutenzione, ripristino, controllo e monitoraggio della Flora (in prati, boschi, area umida, vegetazione rupicola ed analisi fitosociologiche) e relative schede;

2. Definizione dell'Azione, manutenzione, ripristino, controllo e monitoraggio del valore archeologico (manutenzione e monitoraggio dei resti murari della Rocca medievale, messa in sicurezza dei percorsi archeologici a questa prossimi, interventi di valorizzazione, promozione e fruizione) e relative schede;

3. Realizzazione di materiale divulgativo per incrementare la fruizione della Riserva ed al tempo stesso assicurarne la sostenibilità;

4. Monitoraggio dello Status della Riserva orientata, tramite l'identificazione di indicatori per valutare lo stato di conservazione ed evoluzione sia delle specie che degli habitat rilevanti. Il programma di monitoraggio dovrà fornire le informazioni necessarie per valutare gli effetti ambientali delle azioni messe in campo grazie al Piano e verificarne l'efficacia, oltre che individuare eventuali misure correttive.

E dato atto che il Piano prevede proposte con l'indicazione delle risorse necessarie per varie azioni, quali:

- scavi stratigrafici, restauri e valorizzazione dei rinvenimenti archeologici prossimi alla Rocca;
- attività di ricerca scientifica e di valorizzazione relative al comparto acquatico;
- progetti inerenti la valorizzazione degli aspetti geologici e geomorfologici;
- convezione con l'Università;
- predisposizione sentieristica;
- campagne di indagini nell'area sommitale della falesia e del versante del Monte Re; attività di monitoraggio da drone.

Viste le Norme di attuazione del Piano tese a regolamentare: accessi, percorribilità ed azioni nell'area della Riserva ed in quella di rispetto della Riserva, le attività agricole, l'uso delle acque, le attività didattiche, divulgative, culturali e di ricerca scientifica, così come elencate al Cap. 7 del Piano di Gestione.

Viste quindi tutte le Azioni che trovano piena e compiuta descrizione nella documentazione appositamente redatta, questo ufficio osserva quanto segue.

TERRITORIO



**PROVINCIA
DI BRESCIA**

AREA DELLA
PIANIFICAZIONE
SOCIO-ECONOMICA E
TERRITORIALE

SETTORE DELLA
PIANIFICAZIONE TERRITORIALE

Via Milano, 13
25126 Brescia

protocollo@pec.provincia.bs.it

Tel 030/3749562-8
Fax 030/3749612
C.F. 80008750178

CL. 9.4

Si consideri, tra le attenzioni imprescindibili da assicurare anche per l'autorizzazione di eventuali manifestazioni sportive, di non consentire l'accesso ad aree e sentieri in zona sensibile (sia per gli habitat da tutelare, sia per eventuali specie che potrebbero averne danno). Tale attenzione deve essere esplicitata nelle norme.

Ciò premesso, preso atto dei contenuti previsti dal Piano per la gestione dell'Area Protetta secondo le varie declinazioni che sono state sopra elencate, si ritiene che per questa porzione di territorio:

- la gestione attiva per la sua conservazione naturalistica e la sua tutela, anche in sinergia con le azioni previste dal PLIS della Valtenesi;
- la salvaguardia della Rete Ecologica Regionale e la promozione di una maggiore biodiversità;
- la promozione della conoscenza e della fruizione anche turistica, ancorché consentita esclusivamente nella porzione della Riserva Orientata;
- la non incidenza sullo stato di conservazione dei Siti RN 2000 prossimi, ma semmai il miglioramento ecologico delle condizioni territoriali contermini;

siano azioni che concorrono a realizzare anche gli obiettivi del PTCP per quanto attiene la Rete Ecologica sovraordinata e la Rete Verde, in quanto creano o rafforzano le connessioni ecosistemiche proprie della rete ecologica e tra le Aree Natura 2000, contribuendo altresì anche al miglioramento della qualità paesaggistica del territorio.

E' gradita l'occasione per porgere cordiali saluti.

La Responsabile dell'Ufficio
Rete Ecologica ed Aree Protette

Arch. Eliana GAMBARETTI

IL DIRETTORE DEL SETTORE

DOTT. Riccardo Maria DAVINI

TERRITORIO



Regione Lombardia

Regione Lombardia - Giunta
DIREZIONE GENERALE ENTI LOCALI, MONTAGNA E PICCOLI COMUNI
RAPPORTI CON GLI ENTI LOCALI, I PICCOLI COMUNI E COORDINAMENTO
DEGLI UFFICI TERRITORIALI REGIONALI
UFFICIO TERRITORIALE REGIONALE BRESCIA

Via Dalmazia, 92/94
25125 Brescia
Tel 030 34621

www.regione.lombardia.it
bresciaregione@pec.regione.lombardia.it

Spett.

Comune di Manerba del Garda

Email:

protocollo@pec.comune.manerbadelgarda.bs.it

c.a. Autorità Procedente
Arch. R. Baga

Oggetto : Comune di Manerba del Garda (BS) - Verifica di assoggettabilità alla VAS del Piano della Riserva naturale della Rocca, del Sasso e Parco lacuale - Conferenza in data 25.03.2019 - Ns. Rif. n. 646.

Non potendo intervenire alla Conferenza indetta dal Comune, l'Ufficio scrivente, per quanto di competenza, esprime parere favorevole alla non assoggettabilità alla procedura VAS della variante in oggetto, ricordando che eventuali interventi, spostamenti nonché modifiche alle fasce di rispetto del Reticolo Idrico Principale e Minore dovranno sempre essere autorizzati, previa idonea istruttoria, dall'Ufficio Territoriale Regionale, o dal Comune, come prescritto dalle d.g.r. n. 7581 del 18.12.2017 e n. 698 del 24.10.2018.

Cordiali saluti.


IL DIRIGENTE

ENRICA GENNARI

U.O. Polizia Idraulica e Ambiente: D. Colosio

Referente per l'istruttoria della pratica: M. Ponchielli

Tel. 030/3462427



Al Sindaco di Manerba del Garda
protocollo@pec.comune.manerbadelgarda.bs.it

All'Ing. Andrea Pietro Capuzzi
capuzziandrea@pec.studiocapuzzi.it

Oggetto: Piano della Riserva-Esclusione VAS

Dal sito del Comune di Manerba del Garda leggo con interesse i documenti relativi al progetto PIANO DELLA RISERVA-ESCLUSIONE VAS redatti dal tecnico incaricato Dott. Ing. Andrea Pietro Capuzzi di Lumezzane.

Essendo io un Agronomo in particolare mi soffermo sul PIANO DI GESTIONE A 01 Studio degli aspetti naturalistici ed archeologici e con grande sorpresa al paragrafo 9.2 "Educazione alla Sostenibilità" trovo citato anche il mio nome.

Rileggo allora attentamente il paragrafo 1.1 Obiettivi generali della Riserva in cui si riporta testualmente: *Al fine di redigere il Piano di Gestione della riserva naturale della Rocca, del Sasso e parco lacuale nel comune di Manerba del Garda (BS) istituita con D.C.R. n.X/1047 del 19 aprile 2016 sono stati eseguiti degli studi specialistici che vengono coordinati in questo documento denominato Studio Interdisciplinareomissis.....Di seguito si riportano gli studi specialistici, ai fini della redazione del Piano di Gestione di tutti gli studi specifici effettuati e tra loro coordinati.*

Faccio presente che gli interventi riportati si riferiscono ad una mia collaborazione ad un progetto di formazione per docenti con l'Alta Scuola per l'Ambiente (ASA) dell'Università Cattolica del Sacro Cuore di circa due anni fa ma che non si è concretizzato e che nulla aveva a che fare con il Piano in oggetto.

Diffido quindi i soggetti in indirizzo all'uso del mio nome senza il mio consenso.

Distinti Saluti

Maria Botti

Gussago, 24 marzo 2019

COMUNE DI MANERBA D/G (BS)	
Prot.	
Cat. Cl. Fasc.	
25 MAR. 2019	
Assegnato a: 4522 cet	
<input type="checkbox"/> Sindaco	<input type="checkbox"/>
<input type="checkbox"/>	<input type="checkbox"/>



*Ministero per i Beni e
le Attività Culturali*

SOPRINTENDENZA ARCHEOLOGIA, BELLE ARTI E
PAESAGGIO
PER LE PROVINCE DI BERGAMO E BRESCIA

BRESCIA, 25.03.2019

A Comune di Manerba del Garda
protocollo@pec.comune.manerbadelgarda.bs.it

Lettera inviata solo tramite e-mail
SOSTITUISCE L'ORIGINALE
ai sensi art. 43, comma 6, DPR 445/2000

Prot. n. 0004696

risposta a vs. del 20.02.2019 prot.
ns. prot. 0002731 del 20.02.2019.

Class. 34.19.01.

Fascicolo: 1.3.

Allegati

OGGETTO: Manerba del Garda Temù (BS) – Consultazione per la Verifica di esclusione della Valutazione Ambientale Strategica del Piano della Riserva Lacuale. Osservazioni per Conferenza di Verifica del 25.03.2019.

In riferimento all'oggetto, non potendo partecipare alla Conferenza di Verifica del 25 marzo c.m. si inviano con la presente le seguenti osservazioni.

Per quanto concerne il profilo archeologico, esaminata la documentazione messa a disposizione in rete, si esprime parere favorevole all'esclusione della VAS.

Nel dettaglio, valutato quanto finora prodotto, si chiede di inserire le seguenti precisazioni e modifiche.

A 02 Piano di Gestione – Relazione di Piano

A p. 17 Scheda 1: sostituire "sopralluogo dei singoli tratti" con "mappatura dei singoli tratti" e correggere Soggetti competenti in "Soprintendenza Archeologia Belle Arti e Paesaggio per le Province di Bergamo e Brescia".

Si richiede anche di specificare che il piano degli interventi dovrà essere redatto da restauratore specializzato in restauro di strutture archeologiche e dovrà essere autorizzato dalla competente Soprintendenza ai sensi dell'art. 21 del D.Lgs. 42 del 2004;

A p. 18 Scheda 2: correggere Soggetti competenti in "Soprintendenza Archeologia Belle Arti e Paesaggio per le Province di Bergamo e Brescia".

Si chiede inoltre di aggiungere fra le azioni:

- Salvaguardia dei depositi archeologici sepolti: nel perimetro della Riserva ogni intervento di scavo e movimento terra, compresa l'introduzione di nuove aree a vigneto, dovrà essere trasmesso alla competente Soprintendenza anche per la valutazione del rischio archeologico e la programmazione di indagini archeologiche preliminari.

Nella Scheda 3 si chiede di inserire fra i soggetti coinvolti anche la Soprintendenza.

Per quanto riguarda il punto 6 "Proposte per attività di ricerca scientifica" si chiede di inserire la precisazione che interventi di scavo e restauro dovranno essere autorizzati dalla competente Soprintendenza, ai sensi della normativa vigente e in particolare nel rispetto degli artt. 21, 88 e 89 del D.Lgs. 42 del 2004.



Nucleo Operativo di Brescia
Piazza Labus, 3 – 25121 BRESCIA
Tel. 030. 290196 / Fax 030. 2950833
E-mail: sabap-bs@beniculturali.it
PEC: mbac-sabap-bs@mailcert.beniculturali.it

Nelle Norme Tecniche, per quanto riguarda interventi di scavo e ricerche scientifiche si chiede di precisare che ai sensi dell'art. 88 del D.Lgs. 42 del 2004 "Le ricerche archeologiche e, in genere, le opere per il ritrovamento delle cose indicate all'articolo 10 in qualunque parte del territorio nazionale sono riservate al Ministero" e pertanto i punti 7.1.25 e 7.1.26 vanno meglio precisati invertendo i ruoli, ricordando che è la competente Soprintendenza ad autorizzare interventi di ricerca e scavo e che degli stessi viene data comunicazione all'ente gestore.

Si chiede inoltre di aggiungere nuovamente la prescrizione:

"Nel perimetro della Riserva ogni intervento di scavo e movimento terra, compresa l'introduzione di nuove aree a vigneto, dovrà essere trasmesso alla competente Soprintendenza anche per la valutazione del rischio archeologico e la programmazione di indagini archeologiche preliminari".

Infine si ricorda che devono essere sottoposti a preventiva autorizzazione anche gli eventi e gli spettacoli che interessano il Parco Archeologico, che dovranno essere effettuati nel rispetto dei luoghi e delle strutture archeologiche.

Nel ringraziare per la collaborazione si rimane a disposizione per ulteriori precisazioni e indirizzi in merito.

IL SOPRINTENDENTE
Arch. Giuseppe Stolfi



Il responsabile dell'istruttoria
dott.ssa Serena Solano



Nucleo Operativo di Brescia
Piazza Labus, 3 - 25121 BRESCIA
Tel. 030. 290196 / Fax 030. 2950833
E-mail: sabap-bs@beniculturali.it
PEC: mbac-sabap-bs@mailcert.beniculturali.it