





**Comune di Bovisio Masciago**  
**AREA VIA NAPOLI - BOVISIO MASCIAGO (MB)**  
 All.1- Descrizioni stratigrafiche

Codice indagine	Prof. Indagine (m)	Descrizione stratigrafica		Documentazione fotografica	
		da m	a m		
S1	3,0	0,00	2,00	riporto: sabbia, ghiaia e ciottoli con frammenti di laterizi	
		2,00	3,00	riporto: limo sabbioso, argilla e ghiaia con frammenti di laterizi	
S2	10,0	0,00	1,50	riporto: sabbia nocciola, ghiaia e ciottoli con frammenti di laterizi	
		1,50	4,50	riporto: limo sabbioso e argilla limosa grigia scura con rara ghiaia	
		4,50	6,80	riporto: ghiaia e ciottoli in matrice sabbiosa nocciola con laterizi	
		6,80	8,20	riporto: argilla grigio scura con ciottoli e ghiaia e frammenti di laterizi	
		8,20	9,00	terreno naturale: sabbia grigia e ghiaia con ciottoli	
		9,00	10,00	sabbia nocciola, ghiaia e ciottoli	
S3	3,0	0,00	1,80	riporto: sabbia nocciola, ghiaia e ciottoli con frammenti di laterizi	
		1,80	2,50	riporto: sabbia deb. limosa e rara ghiaia	
		2,50	3,00	riporto: argilla limosa e ghiaietto	