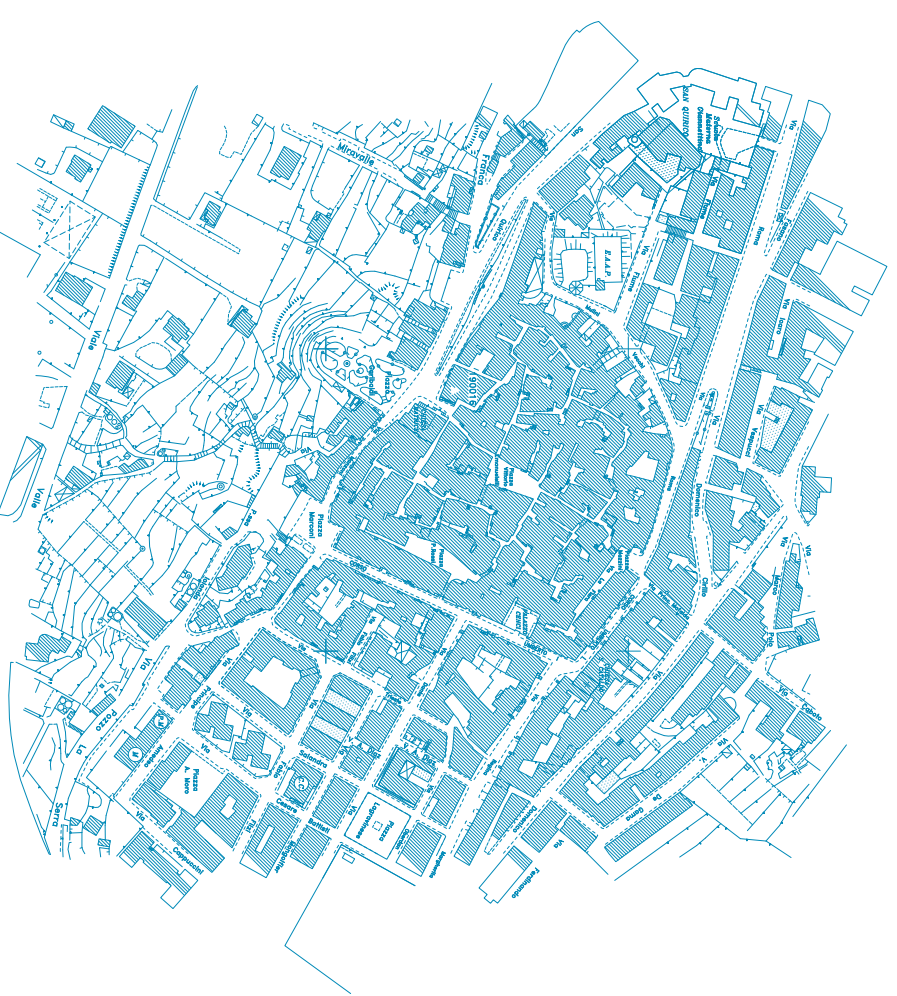


COMUNE DI CISTERNINO

(PROVINCIA DI BRINDISI)

PIANO REGOLATORE GENERALE



PROGETTISTI

ING. MARCELLO FABBRÌ – ITALO PERRETTI

ARCH. GIANLUIGI CONSALES

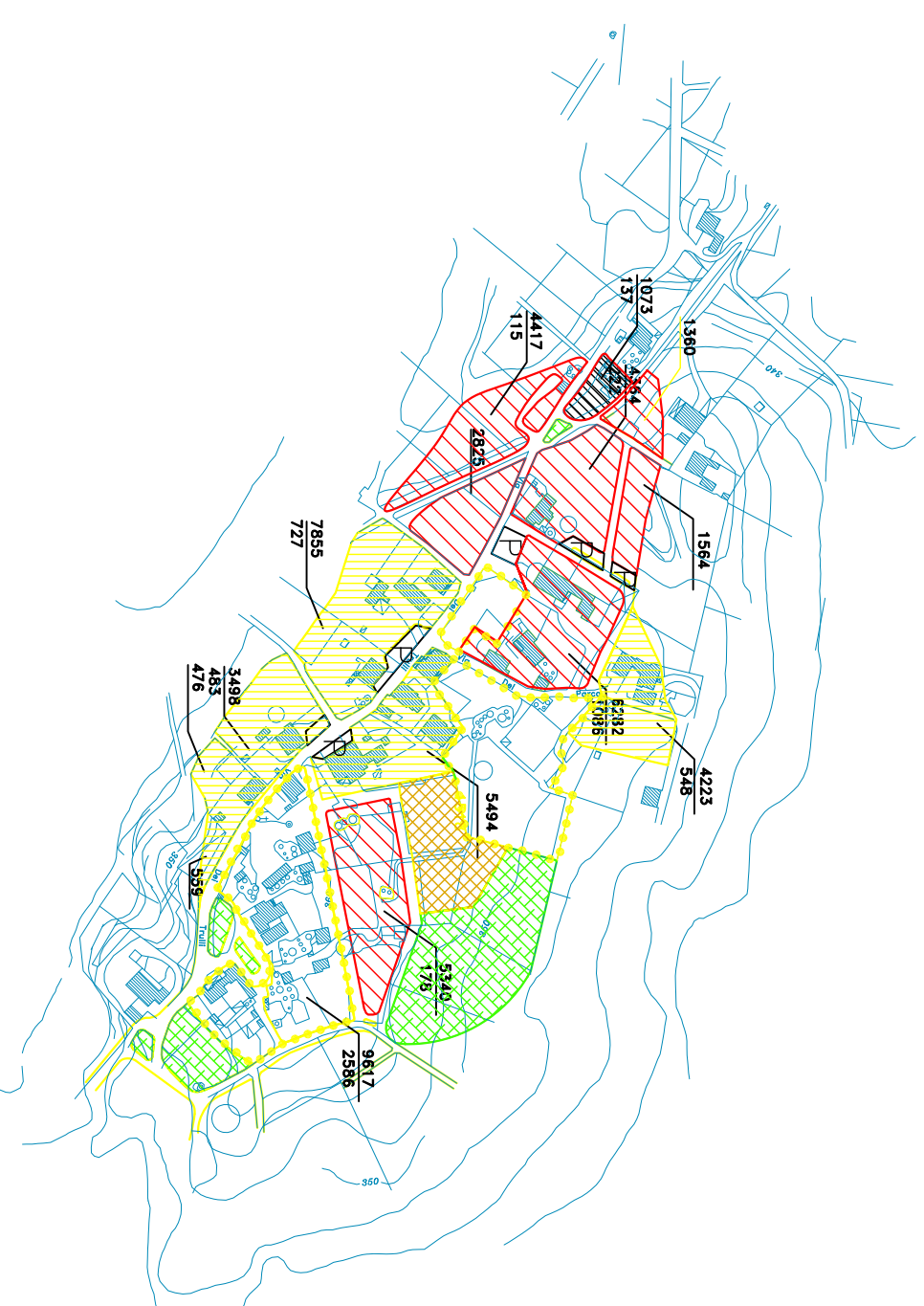
TAV. 1 2 3 4 5 6 7 8 9 10 11 12 13 14

FRAZIONI PLANIMETRICHE DI PIANO

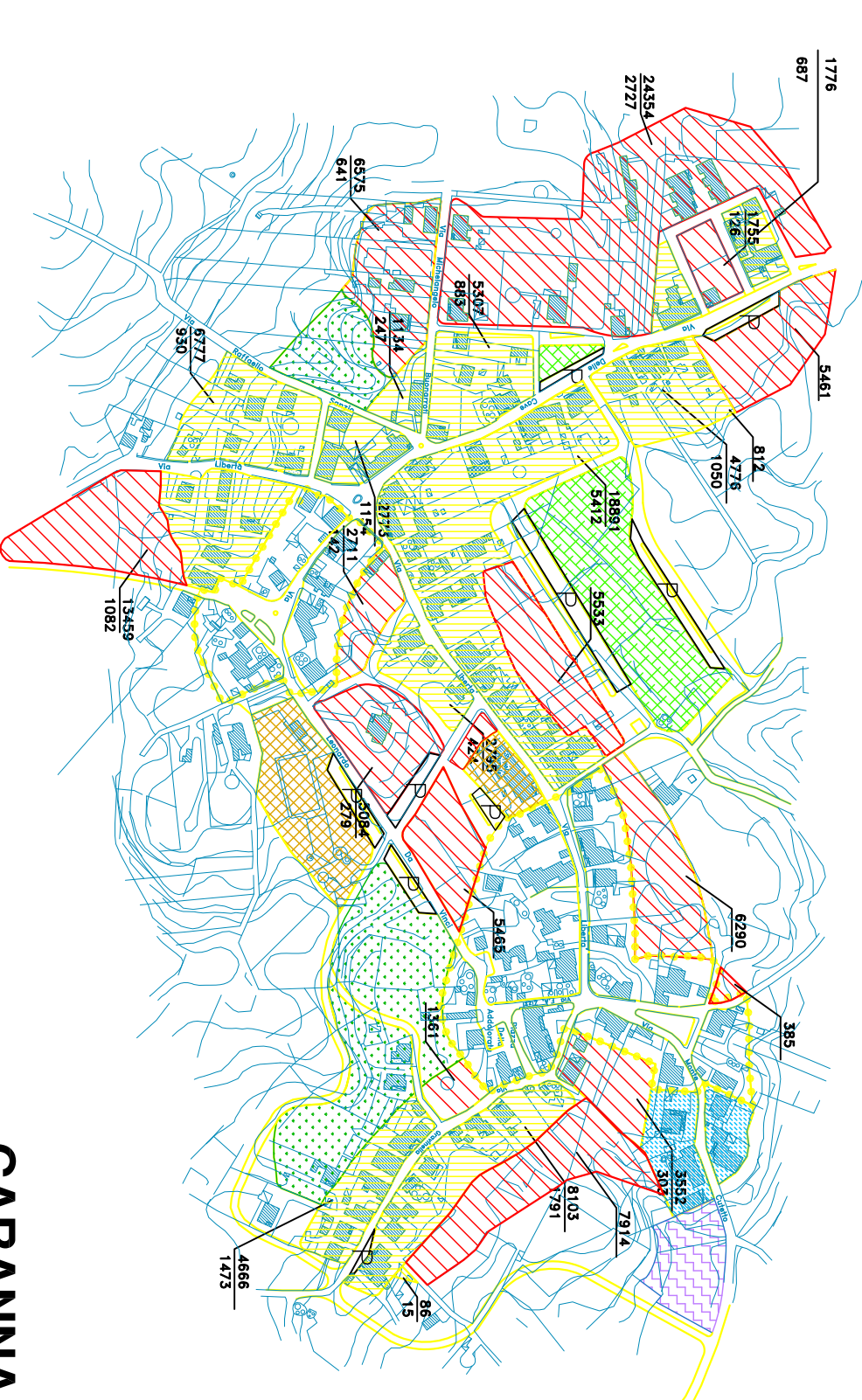
“Il presente elaborato vale nei limiti del recepimento scritto-grafico delle prescrizioni regionali di cui alla Relazione-parere del Comitato Urbanistico Regionale, parte integrante della delibera di G.R. n. 1632 del 22/11/05, nei termini conclusivi determinati a seguito delle decisioni e controdeduzioni comunali assunte con delibera di C.C. n.22 del 26/04/06, ivi comprese le decisioni in ordine alle osservazioni di cui agli stessi provvedimenti regionali, e non sostituisce le tavole adottate con delibera di C.C. n. 12 del 20/03/2001, a cui occorre riferirsi.”

RAPP. 1:5000

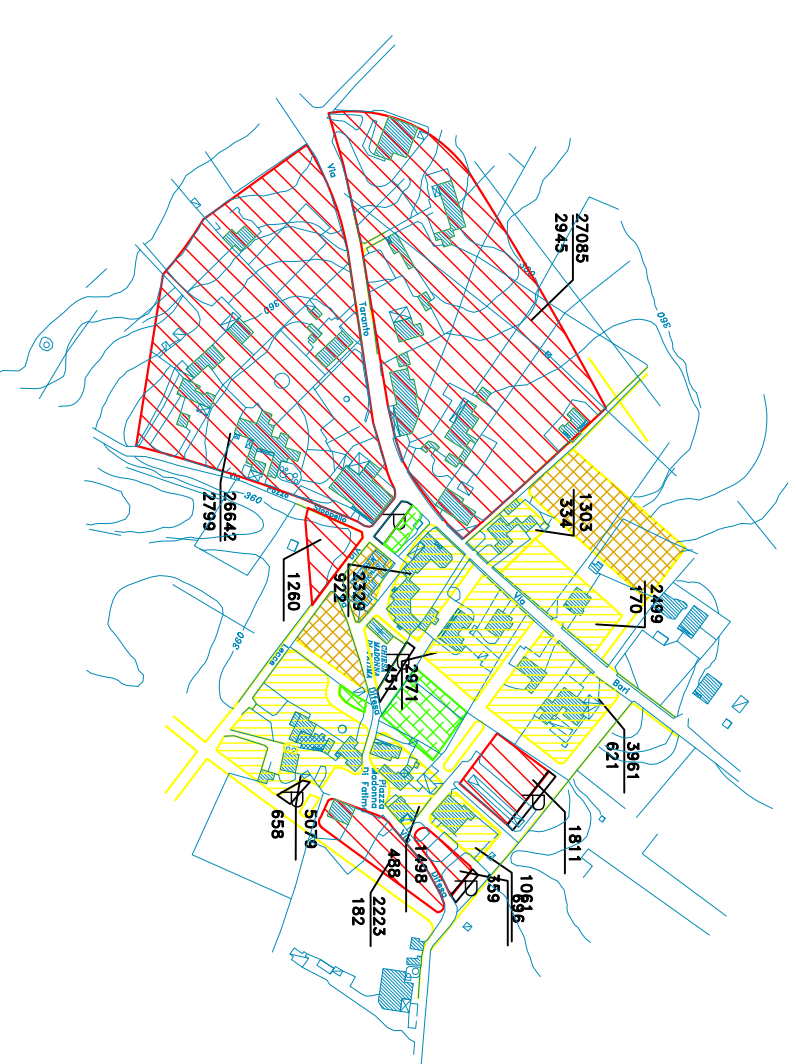
	ZONA A1
	ZONA A3 NELLE FRAZIONI
	ZONA A2
	ZONA B1
	ZONA B3 IN CASALINI-B4 IN CARANNA
	ZONA B5 IN FIGAZZANO MARINELLO E SISTO
	ZONA B2
	ZONA C1
	ZONA C2 NELLE FRAZIONI
	ZONA D3,1 ATTR. TURISTICHE E ALBERGHIERE
	ZONA E1 AGRICOLA
	ZONA F ATTREZZATURE PUBBLICHE
	ZONA VI VERDE PUBBLICO CON ATTREZZATURE
	ZONA V2 VERDE PRIVATO VINCOLATO E DI RISPETTO
	VINCOLO IDROGEOLOGICO



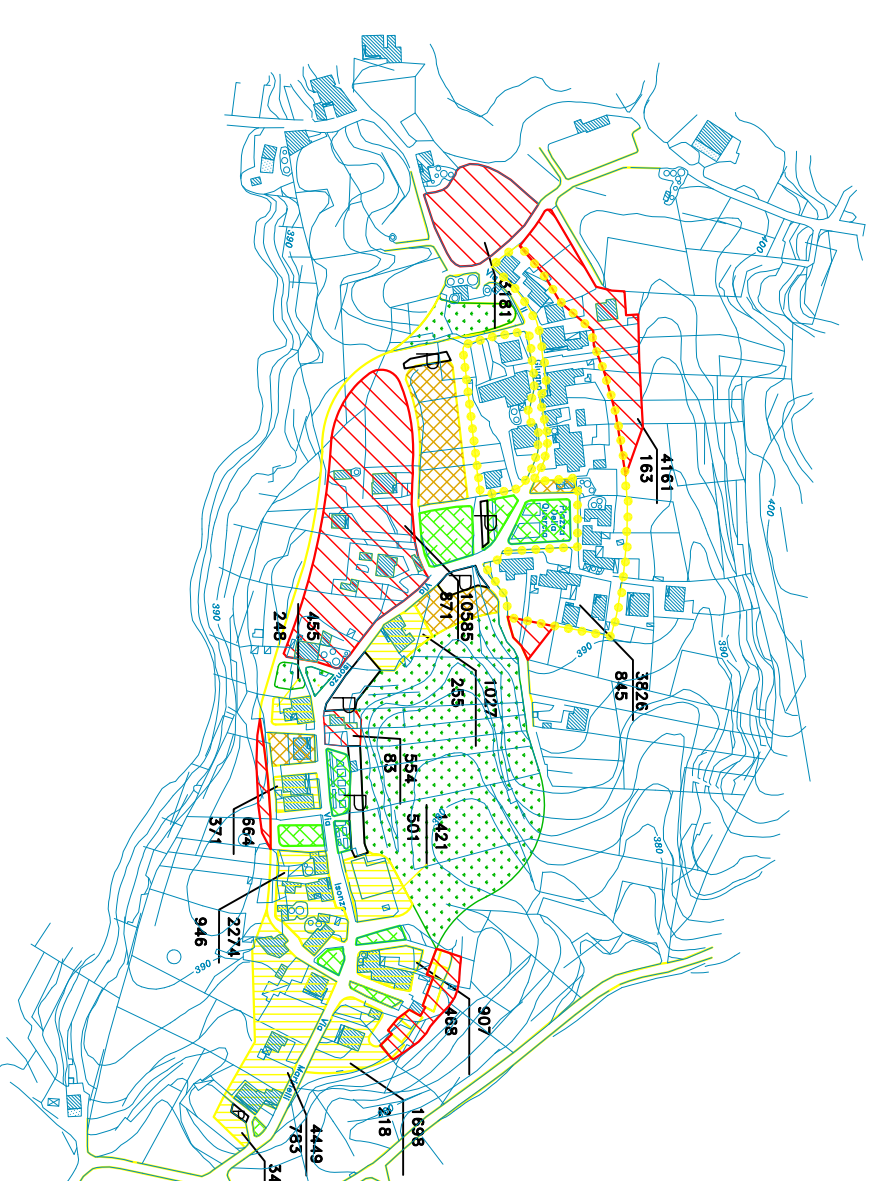
FIGAZZANO



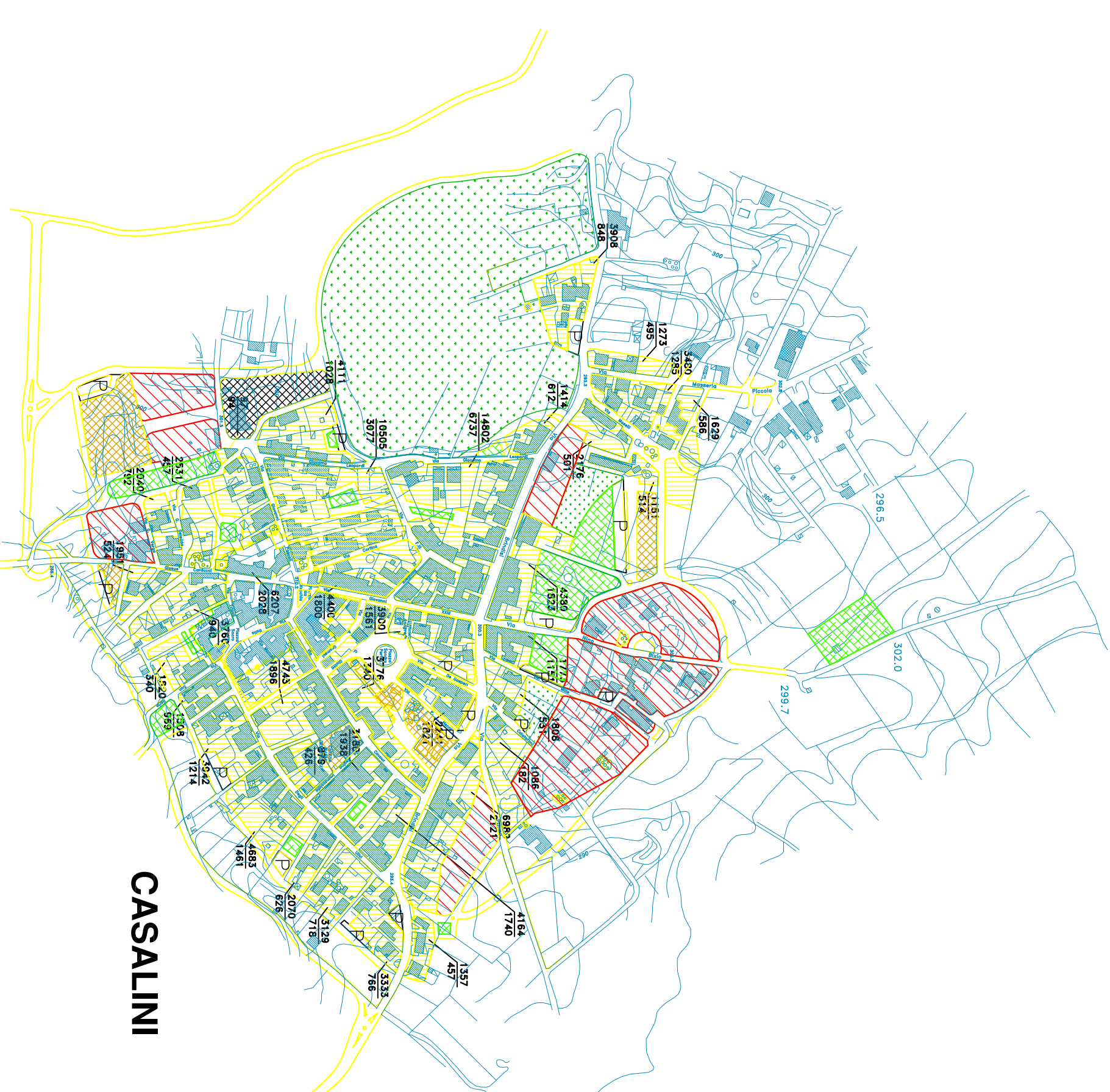
CARANNA



SISTO



MARINELLI



CASALINI