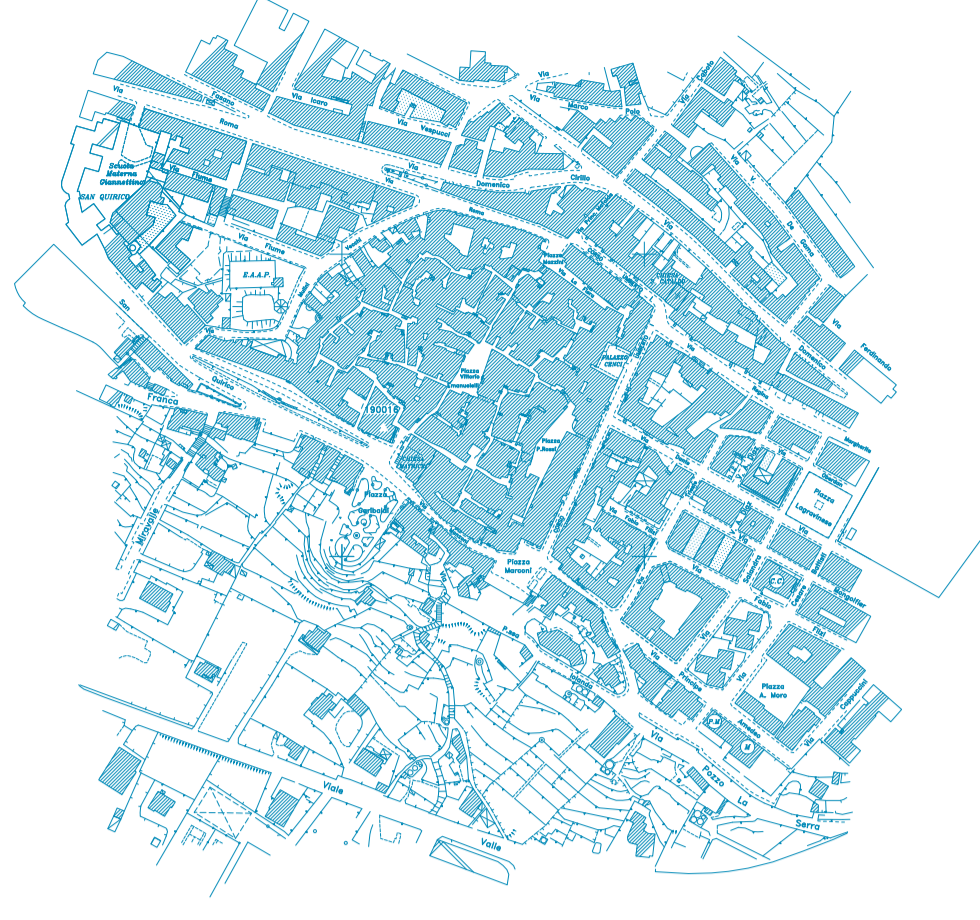


COMUNE DI CISTERNINO

(PROVINCIA DI BRINDISI)

PIANO REGOLATORE GENERALE

(ADEGUAMENTO PRESCRIZIONI E OSSERVAZIONI DEL G.R. n. 1632/2005)



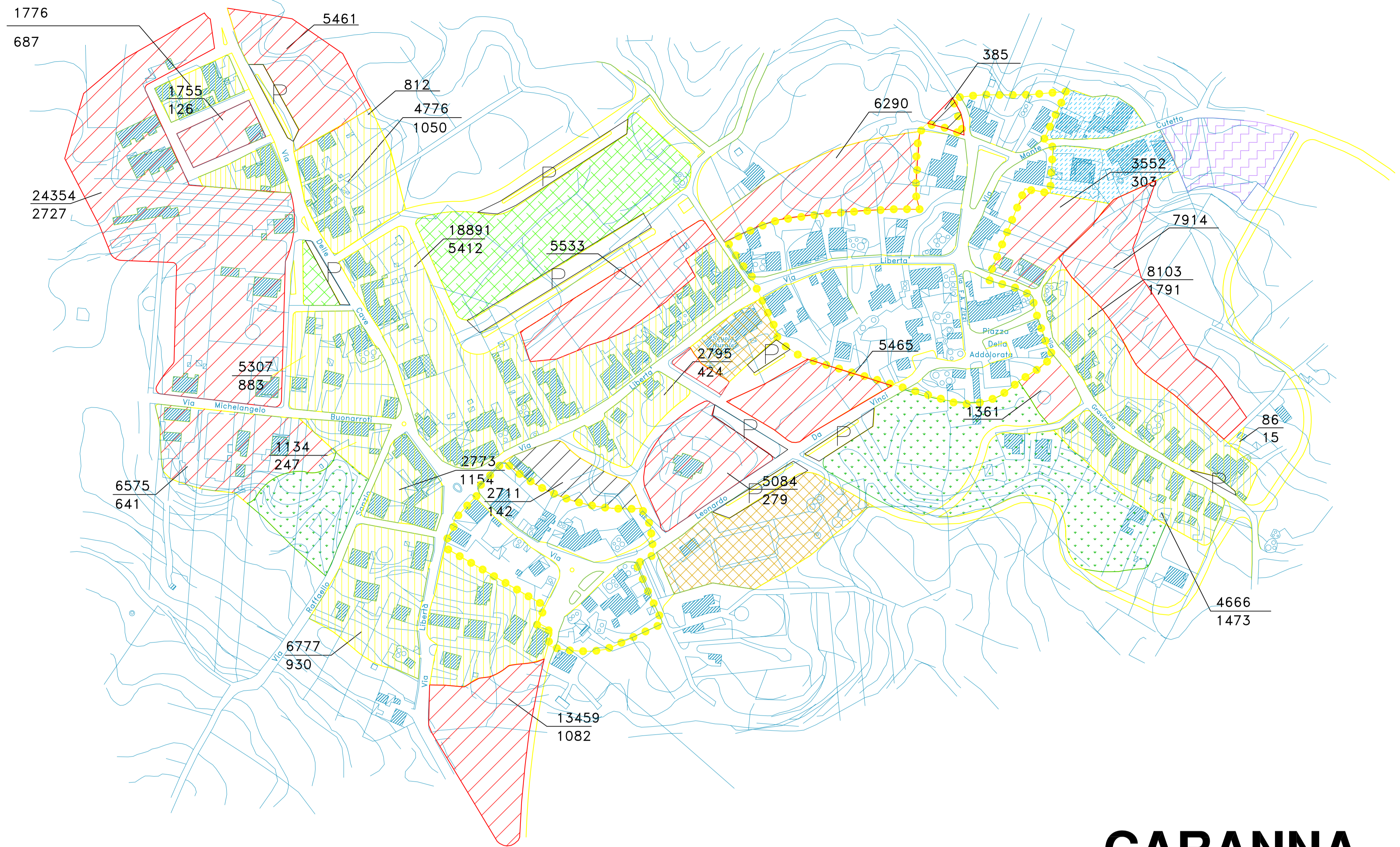
PROGETTISTI
ING. MARCELLO FABRI - ITALO PERRETTI
ARCH. GIANLUIGI CONSALES

TAV. 1 2 3 4 5 6 7 8 9 10 11 12 13 14

CASALINI E CARANNA PLANIMETRIE DI PIANO

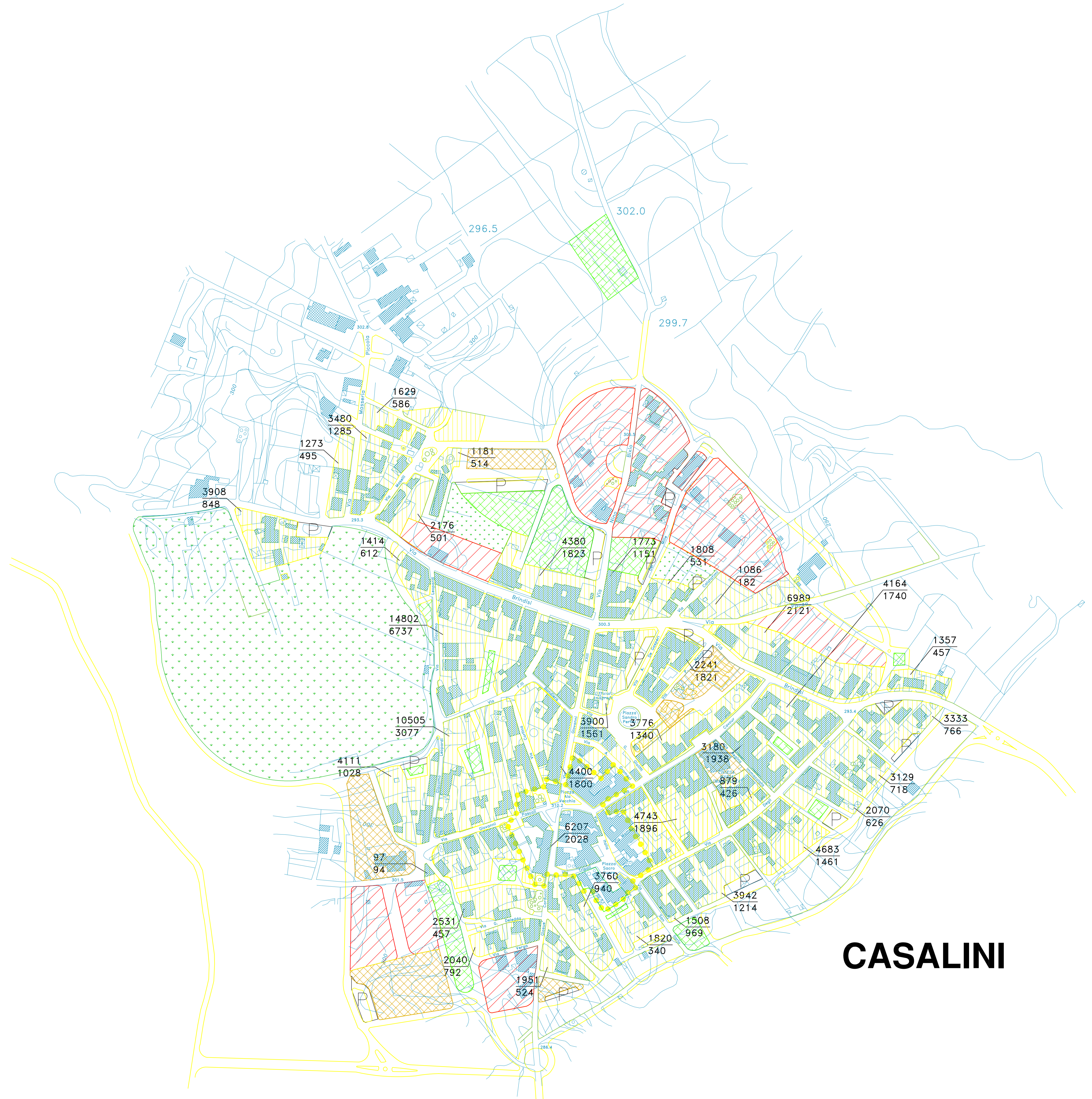
"Il presente elaborato vale nei limiti del recepimento scritto-grafico delle prescrizioni regionali di cui alla Relazione-parere del Comitato Urbanistico Regionale, parte integrante della delibera di G.R. n. 1632 del 22/11/05, nei termini conclusivi determinati a seguito delle decisioni e controdeduzioni comunali assunte con delibera di C.C. n.22 del 26/04/06, ivi comprese le decisioni in ordine alle osservazioni di cui agli stessi provvedimenti regionali, e non sostituisce le tavole adottate con delibera di C.C. n. 12 del 20/03/2001, a cui occorre riferirsi."

RAPP. 1:2.000



CARANNA

-  ZONA A1
ZONA A3 NELLE FRAZIONI
-  ZONA A2
-  ZONA B1
ZONA B3 IN CASALINI-B4 IN CARANNA
ZONA B5 IN FIGAZZANO MARINELLO E SISTO
-  ZONA B2
-  ZONA C1
ZONA C2 NELLE FRAZIONI
-  ZONA D3,1 ATTR. TURISTICHE E ALBERGHIERE
-  ZONA E1 AGRICOLA
-  ZONA F ATTREZZATURE PUBBLICHE
-  ZONA VI VERDE PUBBLICO CON ATTREZZATURE
-  ZONA V2 VERDE PRIVATO VINCOLATO E DI RISPETTO
-  COMPARTI DI PEREQUAZIONE
-  CHIESA
-  ASSOCIAZIONI SPORTIVE
-  SCUOLA
-  PARCHEGGIO



CASALINI