SITI DI INTERESSE di FOSSA e dintorni

Pro Loco Fossa

#insidefossa

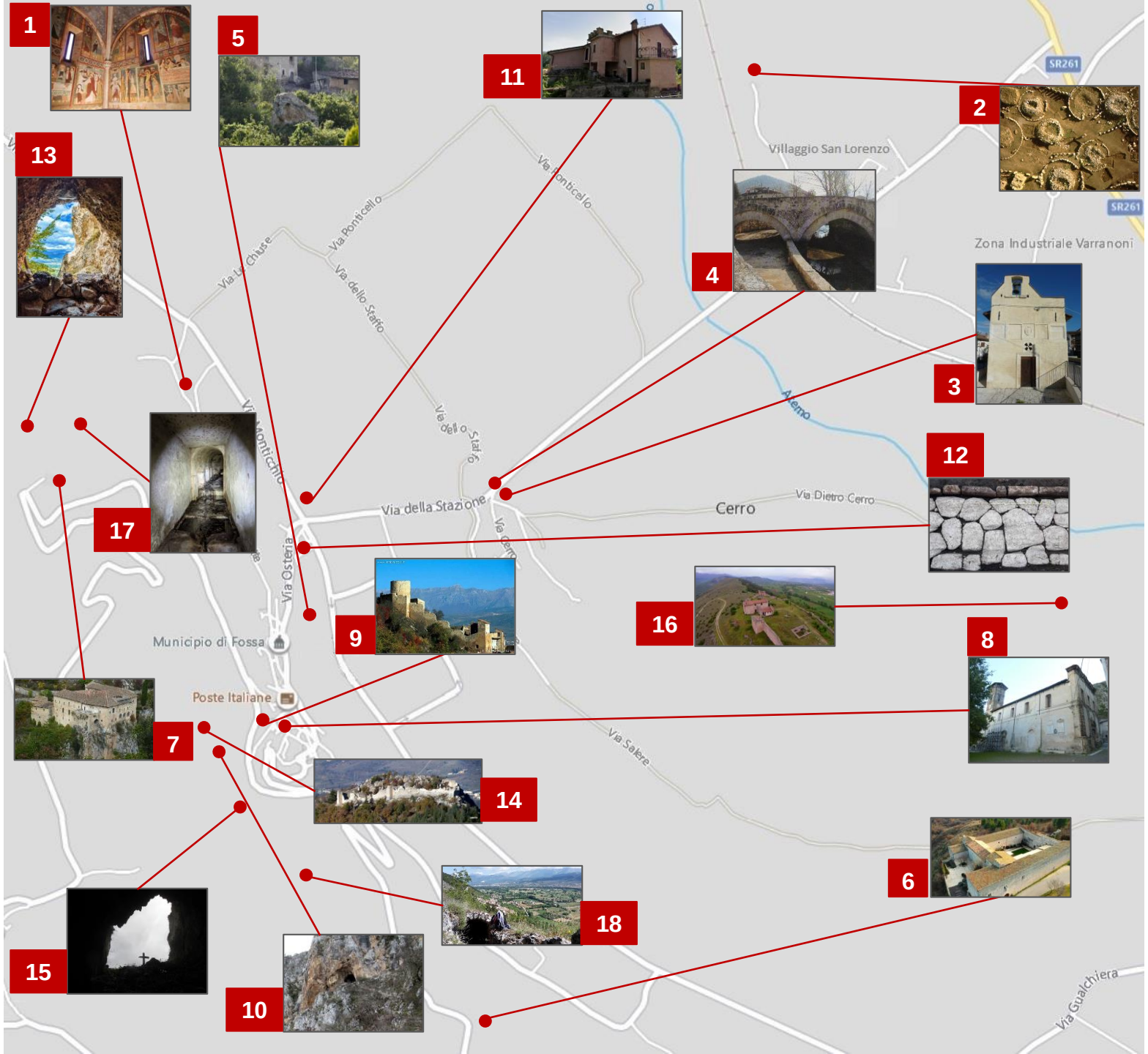
1
5
11
2
13
4
3
12
17
9
16
8
7
14
6
18
15
10
SR261
Villaggio San Lorenzo
Zona Industriale Varranoni
Via Ponticello
Via Le Chiuse
Via dello Stallo
Via Monticchio
Via della Stazione
Via Dietro Cerro
Cerro
Via Osteria
Aterno
Municipio di Fossa
Poste Italiane
Via Salere
Via Gualchiera



1. SANTA MARIA AD CRYPTAS

Via delle Aie della Madonna, n°1

Monumento di grande importanza per la magnificenza dei suoi cicli di affreschi benedettini del XIII secolo e di affreschi di scuola toscana del XIV e XV secolo e per la presenza della copia di una pala trecentesca raffigurante la Madonna che allatta il Bambino.

2. NECROPOLI DI FOSSA

Via della Necropoli

Scoperta nel 1991, contiene sepolture databili tra l'inizio dell'età del Ferro ed il I secolo a.C. È definita la "piccola Stonehenge d'Abruzzo".

3. CHIESA DI SAN CLEMENTE

Via S. Clemente

Questa piccola chiesa di campagna, intitolata al protettore di Fossa, è databile al 1594, come da iscrizione, anche se alcuni elementi possono essere riferiti a periodi precedenti, romani, longobardi.



4. PONTE ROMANICO DEL XIII SECOLO

Via della Stazione

Raro esempio di ponte romanico del Duecento che si conserva in località Cerro, testimonia che la valle è il territorio del comune su cui si trovano le tracce di storia più numerose.

5. RESTI DAL TEATRO ROMANO

Via Osteria

Una delle testimonianze che Fossa fu municipio di grande importanza assimilato a Roma.

6. MONASTERO FORTEZZA DI SANTO SPIRITO

Via Santo Spirito, Ocre AQ

Primo insediamento cistercense nella valle dell'Aterno, dichiarato monumento nazionale nel 1902.



7. CONVENTO DI SANT'ANGELO D'OCRE

Via del Convento, Ocre AQ

Realizzato nel 1409 come monastero di monache benedettine, è monumento nazionale.

8. CHIESA DI SANTA MARIA ASSUNTA

Piazza Belvedere

Fondata nel XII secolo e più volte restaurata, in particolare dopo il terremoto del 1703.

9. CASTELLO DI FOSSA

Via del Convento

Sorge sul monte Circolo nel comune di Fossa, del quale costituisce il nucleo iniziale del borgo medievale. La struttura iniziale risale agli inizi del XII secolo.

10. SPELEO MITRAICO – "la ciuciuvetta"

Via del Convento

L'anfiteatro roccioso sopra Fossa nasconde una piccola cavità d'importanza straordinaria perché molto antica, legata al culto del dio Mitra.

11. MULINO AD ACQUA DEL XIII SECOLO

Via Monticchio

Nella valle sorge un cascinale ottocentesco lungo il fiume contenente un mulino ad acqua del XIII secolo.

12. VIA CLAUDIA NOVA

Via Petrocco

L'antica città di Aveja era inserita nel sisma delle grandi arterie di comunicazione con i Sabini e i Marsi grazie alla via Claudia Nova, voluta dall'imperatore Claudio nel 47 d.C.

13. EREMO DEI BEATI TIMOTEO DA MONTICCHIO E BERNARDINO DA FOSSA

Via del Convento, Ocre AQ

Facilmente raggiungibile dal convento di Sant'Angelo d'Ocre, questo eremo dedicato al culto dei due beati francescani si posiziona ai piedi della Lamata, uno sperone roccioso dalla caratteristica colorazione bianca.

14. CASTELLO DI OCRE

Via del Convento, Ocre AQ

Castello del XII secolo, sorge sul monte Circolo a 933 m s.l.m. nel comune di Ocre, sul ciglio della dolina che si apre sopra l'abitato di Fossa.

15. EREMO DEL BEATO PLACIDO DA ROIO

Monte Circolo

La grotta eremo si apre nella parete superiore del Monte Circolo, grande parete aperta ad anfiteatro che degrada a precipizio, tra canaloni e tratti rocciosi, verso Fossa.

16. CASTELLO DI SANT'EUSANIO FORCONESE

Sant'Eusanio Forconese AQ

Questo castello del XII-XIII secolo sorge sulla sommità del monte Cerro, in una posizione di controllo della vallata sottostante e in stretto collegamento visivo con i castelli di Ocre, San Pio delle Camere e Barisciano.

17. ACQUEDOTTO LAMATA

Via del Convento, Ocre AQ

Opera di captazione delle acque potabili realizzata negli anni '60, sotto la "Lamata". Trattandosi di una sorgente con una esigua quantità di acqua, riforniva le sole contrade di "Le Chiuse" e di "Cerro". Oggi, questo piccolo acquedotto è stato dismesso.

18. ACQUEDOTTO DI AVEJA

Monte Circolo

Antico acquedotto a pietre maschiettate, ricoperto da pozzolana al fine di agevolare lo scorrimento dell'acqua. L'acqua veniva prelevata dalla sorgente Fonte d'Ocre, seguendo l'orografia del territorio: attraverso il crinale Sud-Est di monte Circolo arrivava fino all'antica città di Aveja. Ad oggi risulta caduto in disuso.