Rete Ecologica Regionale (RER): stato di fatto

Legenda

- confini comunali
- Elementi di I livello della RER

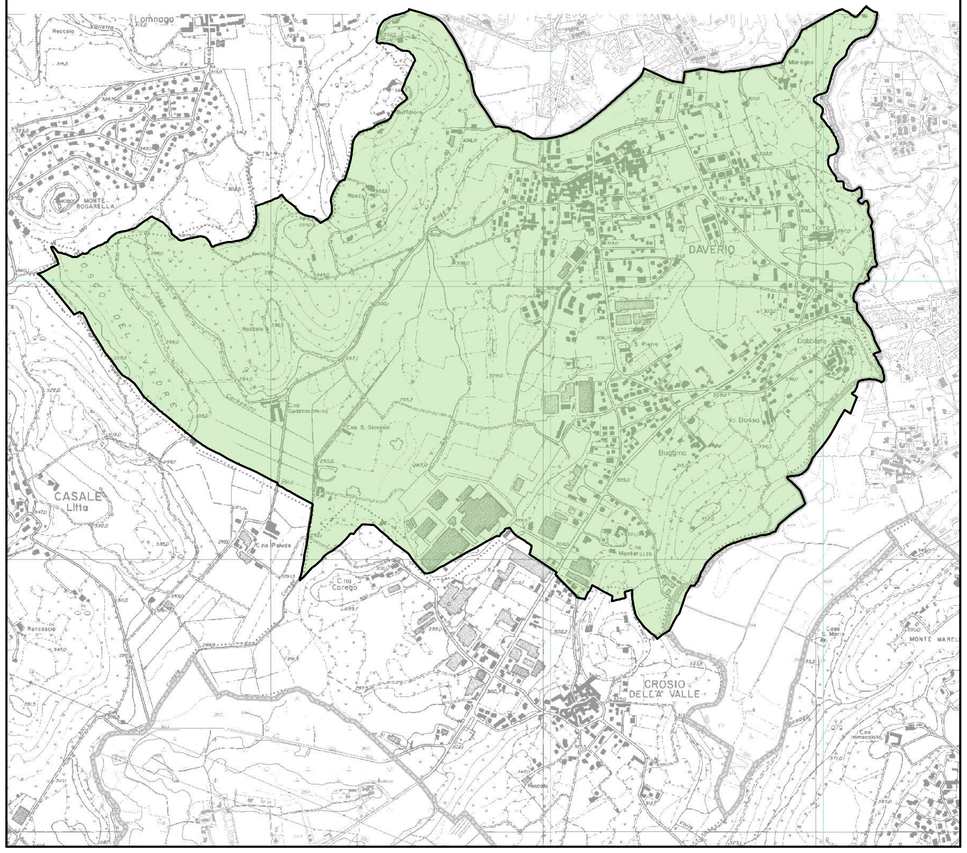

Raffronto RER - PGT: individuazione interferenze

Legenda

- confini comunali
- Previsioni di PGT interferenti con la RER
- Elementi di I livello della RER

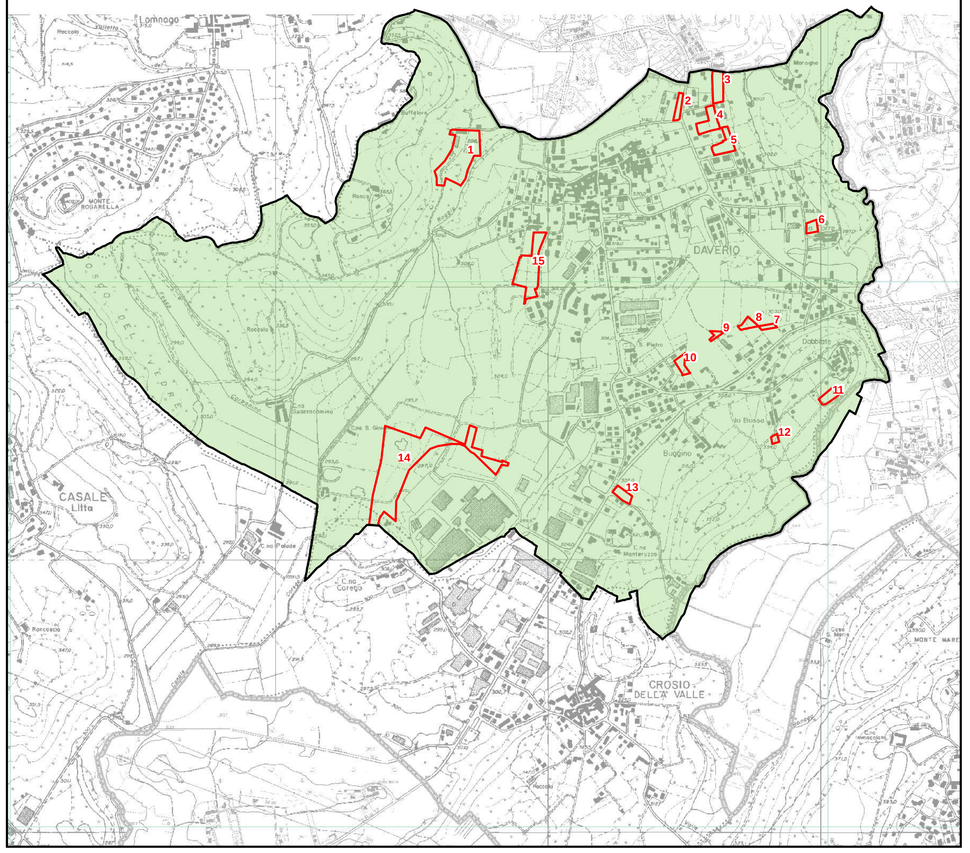

Previsioni di PGT interferenti con la RER

Numero ambito	Interferenza con elementi I livello RER (mq)	Interferenza con elementi II livello RER (mq)	Interferenza complessiva	Valutazione complessiva dell'interferenza
1	20.029	0	20.029	
2	1.768	0	1.768	
3	4.403	0	4.403	
4	4.590	0	4.590	
5	4.173	0	4.173	
6	1.658	0	1.658	
7	885	0	885	
8	1.666	0	1.666	
9	769	0	769	
10	2.041	0	2.041	
11	2.131	0	2.131	
12	713	0	713	
13	2.248	0	2.248	
14	49.515	0	49.515	
15	13.805	0	13.805	
TOTALE	**110.394**	**0**	**110.394**	

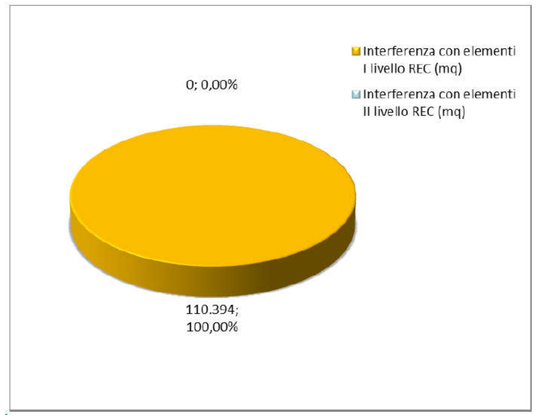

Ambiti di ricostruzione ambientale compensativa

Numero ambito	Collocazione entro elementi I livello RER (mq)	Collocazione entro elementi II livello RER (mq)	Collocazione complessiva entro RER
1	99.728	0	99.728
2	24.523	0	24.523
TOTALE	**124.251**	**0**	**124.251**

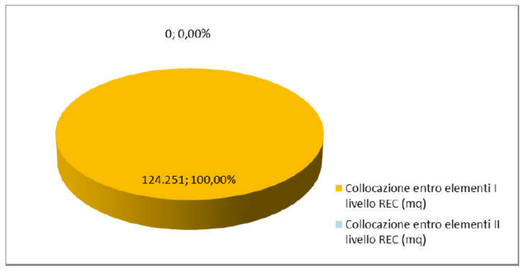

Raffronto RER - PGT: TAVOLA COMPARATIVA

Legenda

- confini comunali
- Ambiti di ricostruzione ambientale compensativa
- Previsioni di PGT interferenti con la RER
- Elementi di I livello della RER

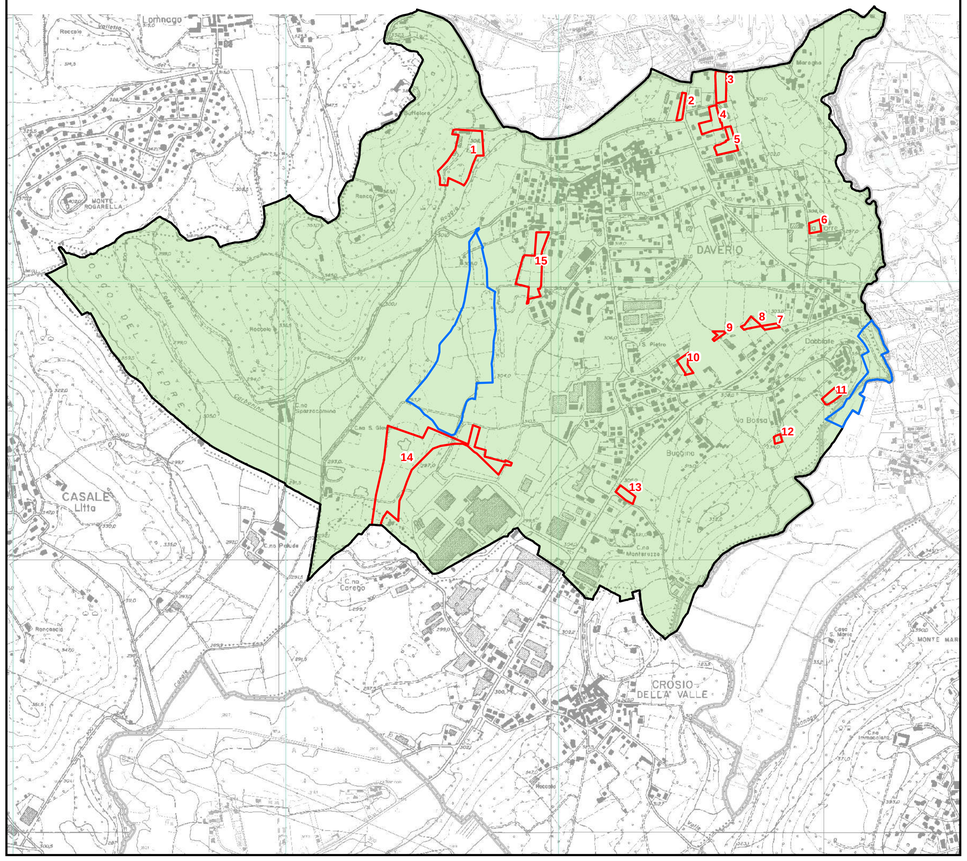

Proposta di declinazione locale della rete ecologica

Legenda

- confini comunali

Ambiti di ricostruzione ambientale compensativa

- Area per corridoi e connessioni ecologiche
- Area di supporto alla REC

Rete ecologica provinciale (REP)

- core area - principale
- core area - secondaria
- completamento
- zona tampone

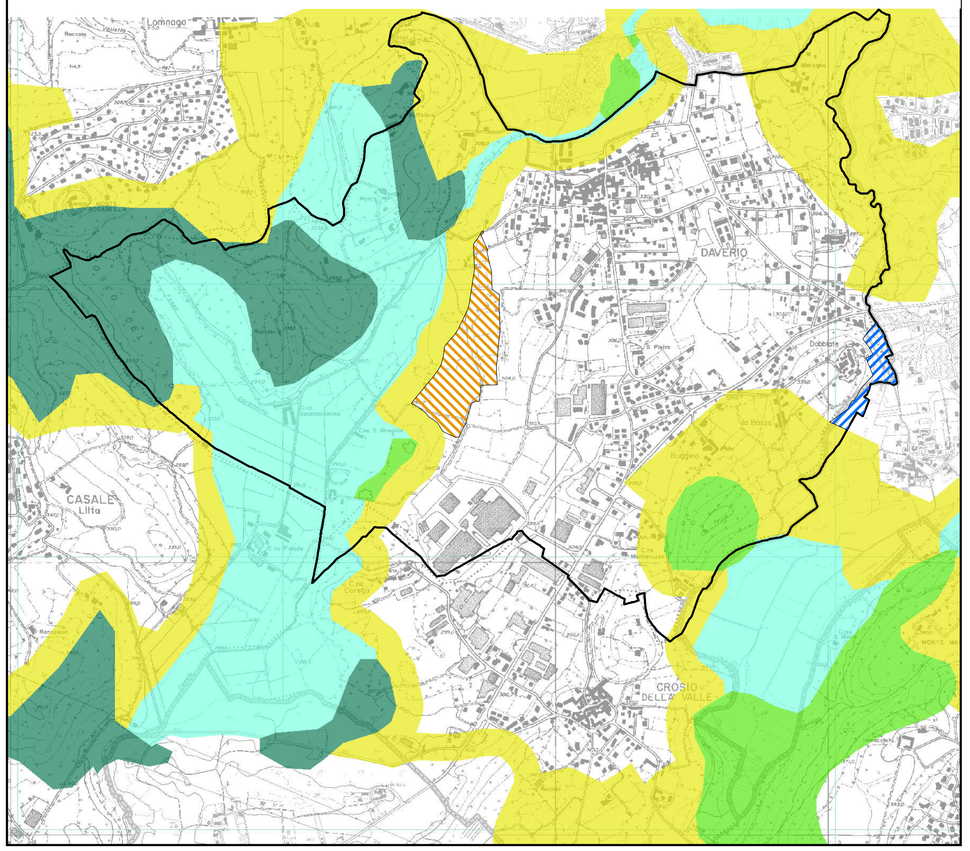

Comune di
DAVERIO

PGT Piano di Governo del Territorio

Ddp All. D	*Studio di correlazione tra le scelte di Piano e la Rete Ecologica Regionale (RER)* Carta delle coerenze delle previsioni di PGT con la Rete Ecologica Regionale (RER)
scala /	VERSIONI: Ottobre 2013 — ADOZIONE

Adozione:	Deliberazione C.C. n° _____ del _____
Approvazione:	Deliberazione C.C. n° _____ del _____
Pubblicazione:	B.U.R.L. _____ n°_____ del _____

Il sindaco	Il Responsabile del Procedimento	Il Segretario Comunale

Studio Tecnico Castelli S.a.s. di Castelli Giovanni & C

Via Monteggia, 38 - 21014 - Laveno M. (Va)
tel. 0332/651693 - info@studiotecnicocastelli.eu

Dott. Giovanni Castelli

Collaborazioni:

Arch. Ir Davide Binda
Ordine degli Arch. della Prov. di Varese

Dott. Pianificatore Territoriale Alessio Trevisi

Dott. Pianificatore Territoriale Marco Meurat

Piano di Governo del Territorio