





legenda



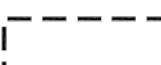




perimetro comunale

insediamenti











	zone A, B, C, D e standard	t - impianti tecnologici c - cimitero
		i - istruzione inferiore s - istruzione superiore a - attrezzature di interesse comune ar - servizi tecnici e per l'igiene urbana f - uffici pubblici z - attività di interesse pubblico Vv - verde pubblico Vs - verde sportivo

	Aree di trasformazione]	riferimento a scheda progetto specifica	N.n
	Aree di trasformazione in centro storico]	riferimento a scheda progetto specifica	N.n
	Aree di trasformazione soggette a Pianificazione Attuativa in atto]	riferimento a scheda progetto specifica	N.n


Fasce di rispetto

	fascia di rispetto strade e ferrovia
	fascia di rispetto dei fiumi (L.R. 61/85)
	fascia di rispetto cave e paleovalvei
	vincolo elettrodotto
	vincolo fiumi (L. 431/85)
	vincolo ambientale di cui all'art. 2 L. 1497/39 (D.G.R. 22/6/1999, n. 2077)
	vincolo metanodotto

Zone di tutela

-  A - vincolo cimiteriale
-  B - zone di rispetto dei pozzi
-  linea dell'acquedotto
-  C - zone di rispetto dei depuratori
-  D1 - cave
-  D2 - aree soggette indagine geologica preventiva
-  D3 - zone esondabili
-  E - peleoalvei
-  F - zona di ripristino ambientale
-  G - vincolo della zona di ripristino ambientale


















Ambiti di protezione

○○○○○	ambiti di protezione
a	paesaggistica - Parco del Sile
b	archeologica
cs	centro storico
	Sito di Interesse Comunitario (S.I.C.) di cui all'art. 12 punto D a)

Parco agricolo e tutela ambientale

ambito di formazione del Parco agricolo

Prescrizioni particolari

	attività produttive in zona impropria
	attività confermate
	attività da bloccare
	attività da trasferire
	cellese edilizie tutelate e edifici esistenti da mantenere all'interno di strumento urbanistico attuativo
	restauro
	risanamento conservativo
	risanamento conservativo e ristrutturazione interna
	risanamento conservativo, ristrutturazione interna e ristrutturazione e ripristino degli scoperti di pertinenza
	ristrutturazione e risanamento conservativo degli scoperti di pertinenza
	risanamento conservativo e ristrutturazione per adeguamenti funzionali
	ristrutturazione ed ampliamento
	demolizione senza ricostruzione
	ricostruzione degli edifici demoliti
	coni visuali
	fascia di rispetto da Zone Urbane (art. 9 c.9 NTA di PRG)
	allevamento zootecnico da bloccare



PERFORAZIONE DI DUE NUOVI POZZI A BADOERE

PROGETTO DEFINITIVO

PROGETTAZIONE

IL PROGETTISTA
ing. Andrea Peschiuta

IL DIRETTORE INGEGNERIA
ing. Giuseppe Boscolo Lisetto

IL RESPONSABILE PROGETTAZIONE INTERVENTI
ing. Andrea Peschiuta

IL RESPONSABILE DI COMMESSA
arch. Michele Regini

VERITAS S.p.A.
Santa Croce, 489
30135 Venezia (VE)
tel. 041.72.91.111 - fax 041.72.92
e-mail: info@gruppoveritas.it

PLANIMETRIA VARIANTE URBANISTICA

SCALA

TAV.

CODICE ELABORATO :

CODICE COMMESSA SAP: 320800017

00	GENNAIO 2017	EMISSIONE	OS	AB	AP
REV.	DATA	MOTIVO	ESEGUITO	CONTROLLATO	APPROVATO

QUESTO DOCUMENTO È PROPRITÀ DI VERITAS S.p.A. E NON POTRÀ ESSERE COPIATO, RIPRODOTTO O PUBBLICATO, IN TUTTO O IN PARTE, SENZA IL CONSENSO SCRITTO DI VERITAS S.p.A.

