ambiente
ingegneria ambientale e laboratori
Via Paullo, 11 - 20135 Milano

TRINCEA ESPLORATIVA TR 2

Rilevatori: **Dott.ssa Colombo, Dott. Pessina**

Committente: **ANAS S.p.A.** **N. rif:** **G-099-J12** **Località:** **Bisuschio (VA) - S.S. 344**

Metodo di scavo: **con escavatore** **Dimensioni:** 2,0 x 4,0 x 3,0 m (h)

Inizio lavori: Data **30/07/2012** **Fine lavori:** Data **30/07/2012**

profondità (m dal p.c.) da	a	Descrizione Stratigrafica	umidità (*)	colore	intervallo campionato	nome campione
0	**0,5**	*Terreno di riporto senza rifuti*		Marrone	0-0,5 m	T2 (0-0,5 m) T2 R1 (0-0,5 m)
0,5	**3,0**	*Rifiuti misti a terreno:* polistirolo, abbondanti nastri di stoffa, taniche di plastica, sacchetti, tubi corrugati in plastica, gomma, mattoni, tessuto, bottiglie di vetro, guaine, guarnizioni, psassacavi, rotolini plastici, teli plastici di vario tipo, fili plastici, film plastici, materiale plastico di vario genere di origine industriale, materiali ferrosi, ecc.		Marrone scuro (terreno)	0,5-3,0 m	T2 R2 (0,5-3 m)

Scala verticale: I = 0,5 m

RAPPRESENTAZIONE GRAFICA

(*) - asciutto + umido ++ molto umido +++ bagnato

Sezione

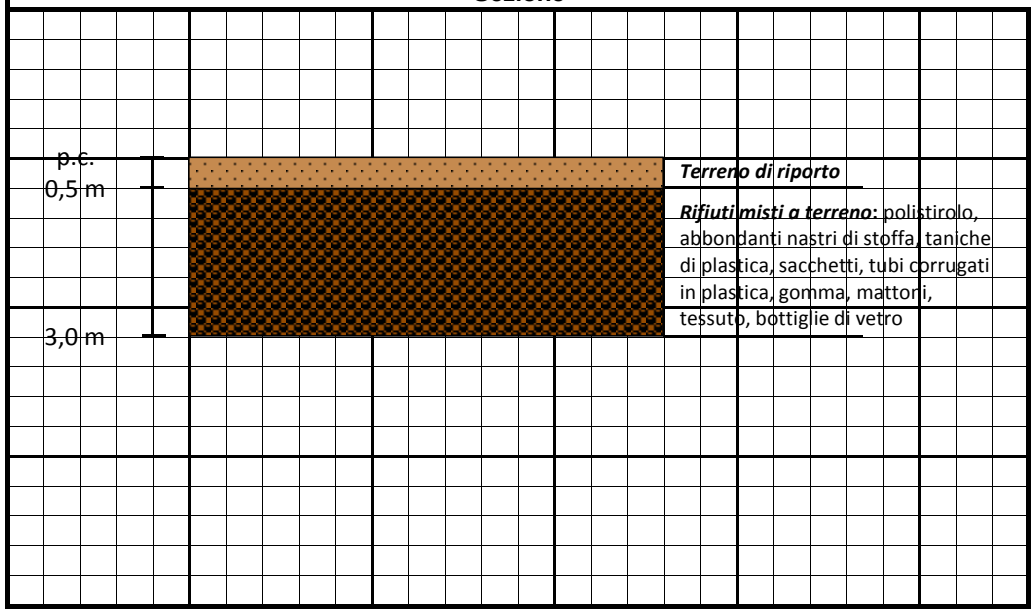

Documentazione fotografica

ambiente
ingegneria ambientale e laboratori
Via Paullo, 11 - 20135 Milano

TRINCEA ESPLORATIVA TR 3

Rilevatori: **Dott.ssa Colombo, Dott. Pessina**

Committente: **ANAS S.p.A.** **N. rif:** **G-099-J12** **Località:** **Bisuschio (VA) - S.S. 344**

Metodo di scavo: **con escavatore** **Dimensioni:** 2,0 x 4,0 x 3,5 m (h)

Inizio lavori: Data **30/07/2012** **Fine lavori:** Data **30/07/2012**

profondità (m dal p.c.) da	a	Descrizione Stratigrafica	umidità (*)	colore	intervallo campionato	nome campione
0	**0,5**	*Terreno di riporto senza rifiuti*		Marrone	0-0,5 m	T3 (0-0,5 m) T3 R1 (0-0,5 m)
0,5	**3,0**	*Stratigrafia molto eterogenea:* ***lungo un fianco della trincea*** *(nord-est)* sono presenti svariati rifiuti (sacchetti di plastica neri, abbondanti pezzi di gomma, • tubi in gomma, guaine, guarnizioni, psassacavi,rotolini plastici, teli plastici di vario tipo, fili plastici, film plastici, taniche in plastica, tubi di gomma, materiale plastico di vario genere di origine industriale), disposti in livelli alternati a terreno (diverse fasi di riempimento), mentre ***sull'altro fianco*** *(sud-ovest)* è presente del terreno *marrone scuro quasi*		Marrone scuro (terreno)	0,5-3,0 m	T3 R2 (0,5-3,5 m)
3,0	**3,5**	Sabbie fini limose		Nocciola	3-3,5 m	T3 (3-3,5 m)

Scala verticale: I = 0,5 m

RAPPRESENTAZIONE GRAFICA

(*) - asciutto + umido ++ molto umido +++ bagnato

Sezione

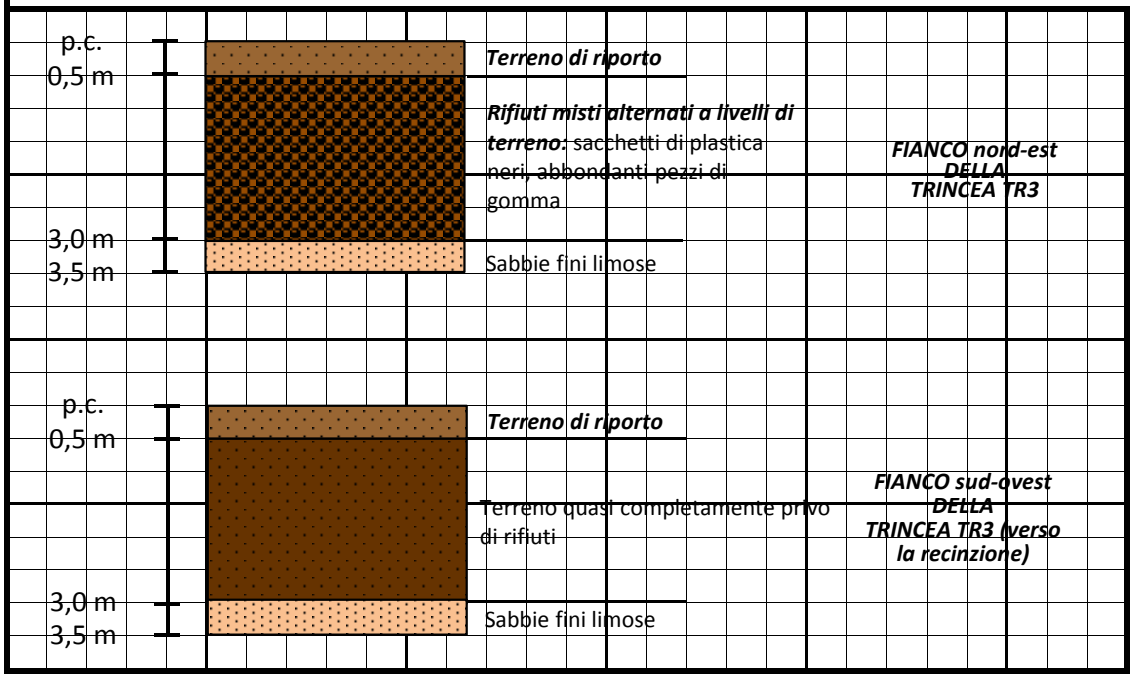

Documentazione fotografica

ambiente
ingegneria ambientale e laboratori
Via Paullo, 11 - 20135 Milano

TRINCEA ESPLORATIVA TR 4

Rilevatori: **Dott.ssa Colombo, Dott. Pessina**

Committente: **ANAS S.p.A.** **N. rif:** **G-099-J12** **Località:** **Bisuschio (VA) - S.S. 344**

Metodo di scavo: **con escavatore** **Dimensioni:** 2,0 x 4,0 x 3,0 m (h)

Inizio lavori: Data **30/07/2012** **Fine lavori:** Data **30/07/2012**

profondità (m dal p.c.) da	a	Descrizione Stratigrafica	umidità (*)	colore	intervallo campionato	nome campione
0	**1,0**	*Terreno di riporto prevalentemente privo di rifiuti:* sabbie ghiaiose debolmente limose con ciottoli		Marrone chiaro	0-1,0 m	T4 (0-1 m) T4 R1 (0-1 m)
1,0	**3,0**	*Terreno misto a rari rifiuti:* sacchetti, pezzetti di plastica, mattonelle		Marrone chiaro	1,0-3,0 m	T4 R2 (1-3 m)

Scala verticale: I = 0,5 m

RAPPRESENTAZIONE GRAFICA

(*) - asciutto + umido ++ molto umido +++ bagnato

Sezione

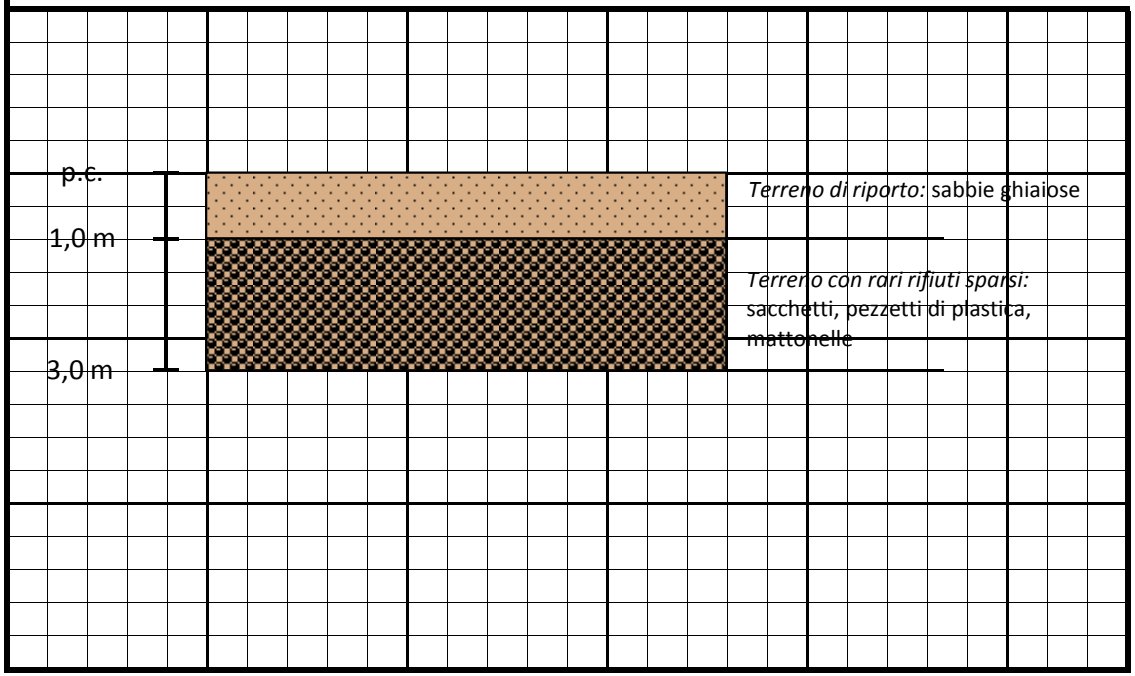

Documentazione fotografica

ambiente
ingegneria ambientale e laboratori
Via Paullo, 11 - 20135 Milano

TRINCEA ESPLORATIVA TR 5

Rilevatori: Dott.ssa Colombo, Dott. Pessina

Committente: ANAS S.p.A. **N. rif:** G-099-J12 **Località:** Bisuschio (VA) - S.S. 344

Metodo di scavo: con escavatore **Dimensioni:** 2,0 x 4,0 x 3,5 m (h)

Inizio lavori: Data 30/07/2012 **Fine lavori:** Data 30/07/2012

profondità (m dal p.c.) da	a	Descrizione Stratigrafica	umidità (*)	colore	intervallo campionato	nome campione
0	2,0	Sabbie e ghiaie con abbondanti ciottoli anche decimentrici. *Pochi rifiuti:* qualche mattone e fili di plastica bianchi		Marrone	0-1 m	T5 (0-1 m) T5 R1 (0-1 m)
2,0	2,5	Livello di sabbia		Nerastra	1-3,5 m	T5 R2 (1-3,5 m)
2,5	3,5	Sabbia ghiaiosa e limosa (con qualche pezzo di plastica, vetro); presente blocco di roccia di circa 50 cm		Marrone chiaro - grigio		

Scala verticale: I = 0,5 m

RAPPRESENTAZIONE GRAFICA

(*) - asciutto + umido ++ molto umido +++ bagnato

Sezione

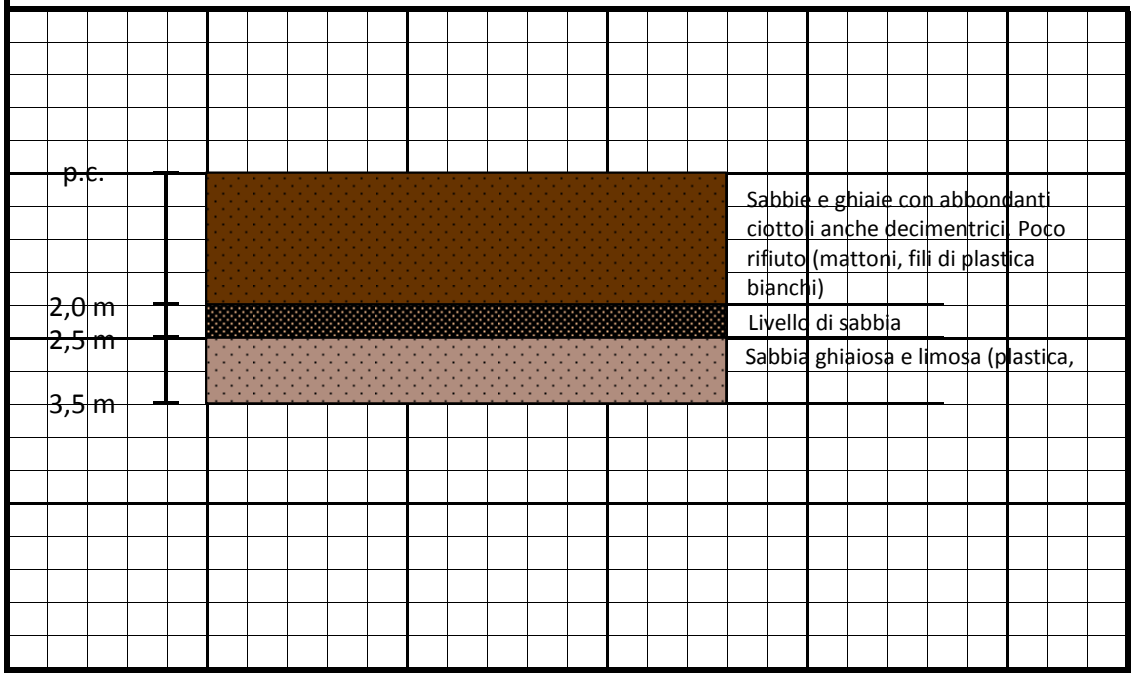

Documentazione fotografica

ambiente
ingegneria ambientale e laboratori

Via Paullo, 11 - 20135 Milano

TRINCEA ESPLORATIVA TR 6

Rilevatori: Dott.ssa Colombo, Dott. Pessina

Committente: ANAS S.p.A. **N. rif:** G-099-J12 **Località:** Bisuschio (VA) - S.S. 344

Metodo di scavo: con escavatore **Dimensioni:** 2,0 x 4,0 x 2,5 (h)

Inizio lavori: Data 30/07/2012 **Fine lavori:** Data 30/07/2012

profondità (m dal p.c.) da	a	Descrizione Stratigrafica	umidità (*)	colore	intervallo campionato	nome campione
0	0,5	Sabbie e ghiaie con ciottoli abbondanti. Rari rifiuti (qualche mattonella)		Marrone	0-0,5 m	T6 (0-0,5 m) T6 R1 (0-0,5 m)
0,5	2,5	Terreno naturale: Sabbia ghiaiosa con laminazioni		Marrone chiaro	0,5-2,5 m	T6 R2 (0,5-2,5 m)

Scala verticale: I = 0,5 m

RAPPRESENTAZIONE GRAFICA

(*) - asciutto + umido ++ molto umido +++ bagnato

Sezione

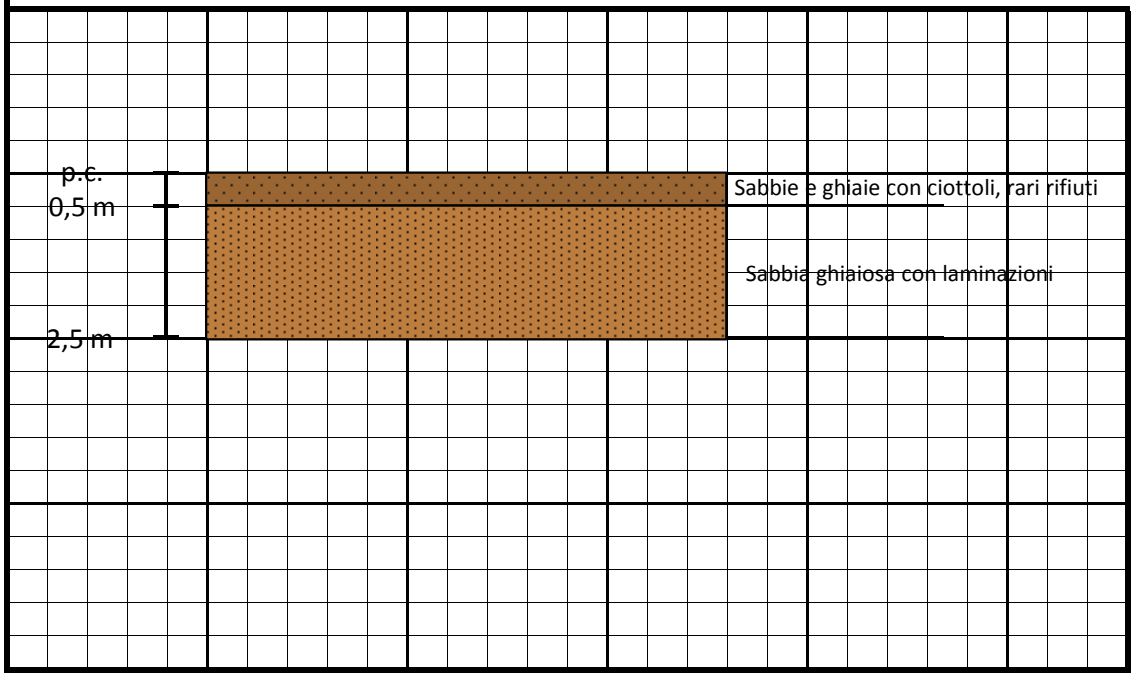

Documentazione fotografica