



# COMUNE DI EBOLI

## PROVINCIA DI SALERNO

### P.U.A. "CORNO D'ORO" SUB-AMBITO SUD 1



**I COMMITTENTI:** Roviello Salvatore  
Via Dei Lauri, 14 - 84025 Eboli (SA)

#### PROGETTAZIONE

A&G Engineering srls

**Tavola:**  
ELAB.  
**6.sf**

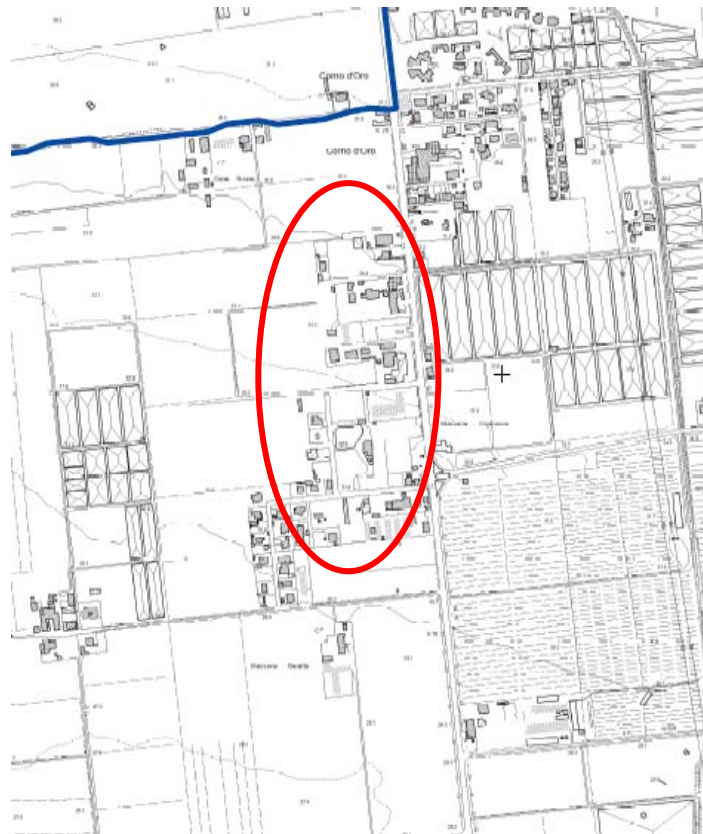
**Elaborato:**  
Stralcio PSAI : Rischio e Pericolosità (SF)

**Scala:**

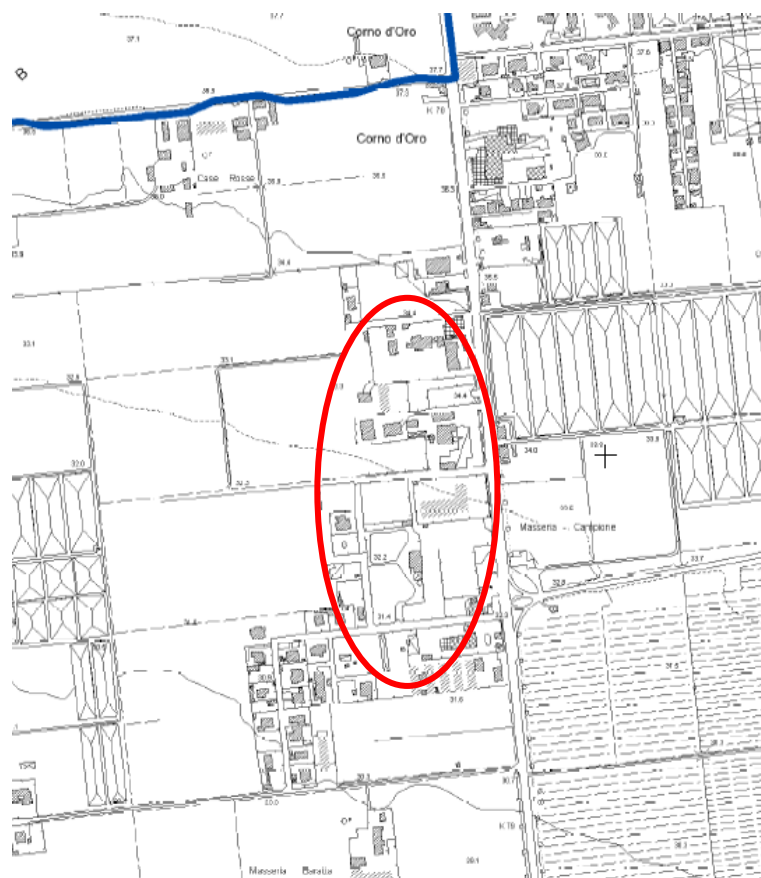
**Data:** dicembre 2015

**File:**

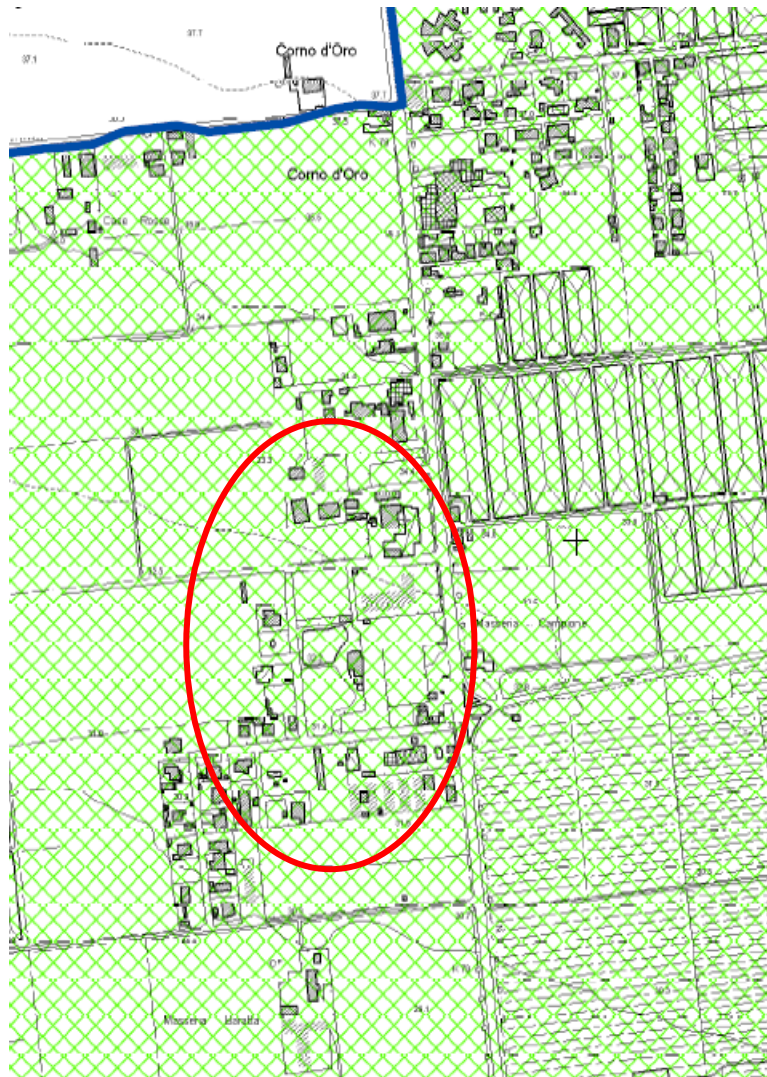
REV.	DATA	DESCRIZIONE MODIFICA
1		
2		
3		
4		



PERICOLOSITÀ DA ALLUVIONE




RISCHIO IDRAULICO



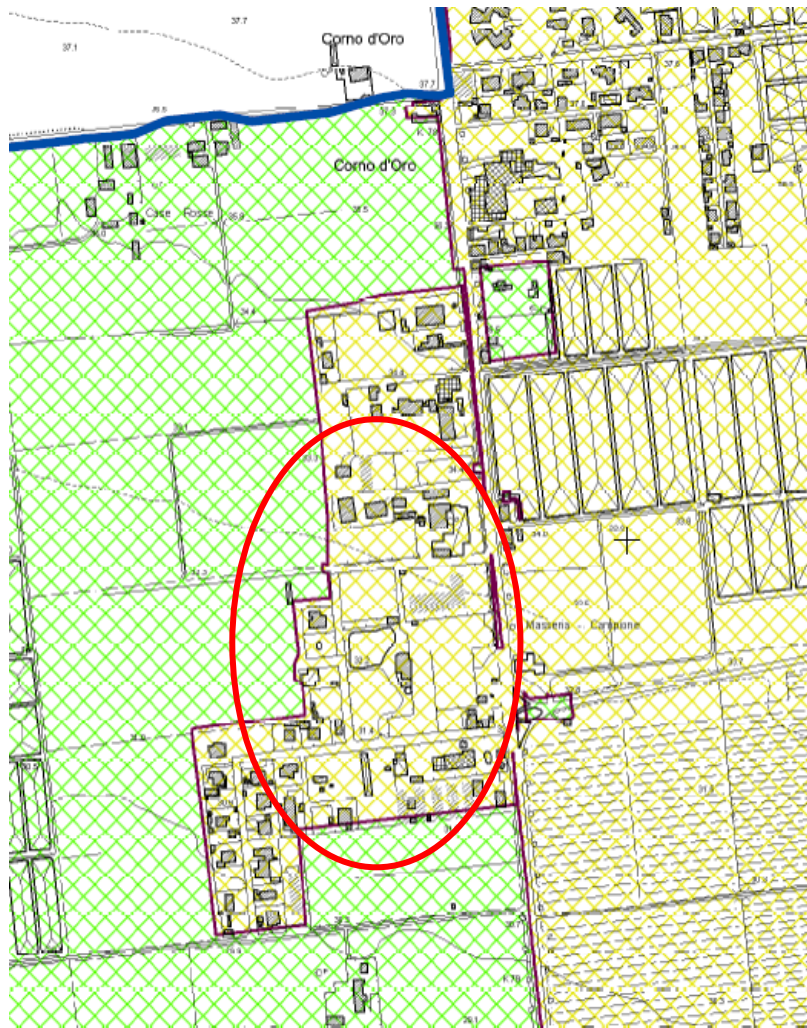
## PERICOLOSITÀ DA FRANA

### Pericolosità potenziale



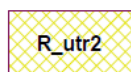
Moderata propensione all'innesco-transito-invasione per frane paragonabili a quelle che caratterizzano attualmente la stessa Unità Territoriale di Riferimento





RISCHIO FRANA

## Rischio potenziale



R\_utr2

Rischio potenziale gravante su Unità territoriali di riferimento soggette a pericolosità potenziale Putr\_4, con esposizione a un danno moderato, su Unità territoriali di riferimento soggette a pericolosità potenziale Putr\_3, con esposizione a un danno moderato o medio, su Unità territoriali di riferimento soggette a pericolosità potenziale Putr\_2, con esposizione a un danno medio o elevato ed infine su Unità territoriali di riferimento soggette a pericolosità potenziale Putr\_1, con esposizione a un danno elevato o altissimo