



Città di Eboli

Provincia di Salerno

OGGETTO:

PIANO URBANISTICO ATTUATIVO SANT' ANDREA

NTA parte III, scheda n°4, PRG
NTA parte I, artt.54 e 55, PRG
art.7 comma 2 LR 1/2011, Piano Casa
DGC n.346 12/10/2010
DCC n.13 26/04/2012

PROGETTISTA:

DIRETTORE DEI LAVORI:

COMMITTENTE:

Elaborati grafici:

STATO DI FATTO

SUB-AMBITO
N. 12

AREA SOGGETTA A
TRASFORMAZIONE
scheda 4, parte III, PRG

RIFERIMENTO ELABORATI

DEFINITIVO

DATA Settembre 2012
SCALA 1:1000






Tav. 4

Studio Tecnico Magliano

INGEGNERIA + URBANISTICA + ARCHITETTURA
Via Ponte Barbieri 54, cap 84020 Campagna (SA), Tel: 0828/44122
e-mail: carminemagliano@alice.it



LEGENDA:

-  Perimetrazione PUA
-  Perimetrazione Sub-Ambito
-  Area soggetta a trasformazione _SUB 12
-  Area saturata
-  Area soggetta a trasformazione _ restanti sub-ambiti

