


COMUNE DI EBOLI
 Provincia di Salerno

PIANO DI LOTTIZZAZIONE
"SUB - AMBITO ARDEA"
 Scheda n° 1 del P.R.G.








PLANIMETRIA CON INDICAZIONE DELLE PAVIMENTAZIONI E DEGLI EDIFICI ESISTENTI DA DEMOLIRE

Scala 1:1000	PROGETTISTA: Ing. Antonio VERDELLI	ELABORATO
P.E.	COMITENTE: Sig. Vito de Dominicis-Ardeà	9
ESISTENTE 2010	Sig. Vito de Dominicis-Ardeà	STATO DI FATTO

Questo documento è proprietà del progettista e non può essere copiato, ristampato o distribuito senza il suo permesso scritto.

LEGENDA

-  PERIMETRO SUBAMBITO
-  BATTUTO DI CEMENTO
-  TAPPETINO BITUMINOSO
-  TERRENO INCOLTO

 **EDIFICI ESISTENTI DA RICOSTRUIRE**
 Edifici esistenti da demolire e ricostruire nel lotto 1
 numero di alloggi aggiuntivi = 3

