


COMUNE DI EBOLI
Provincia di Salerno

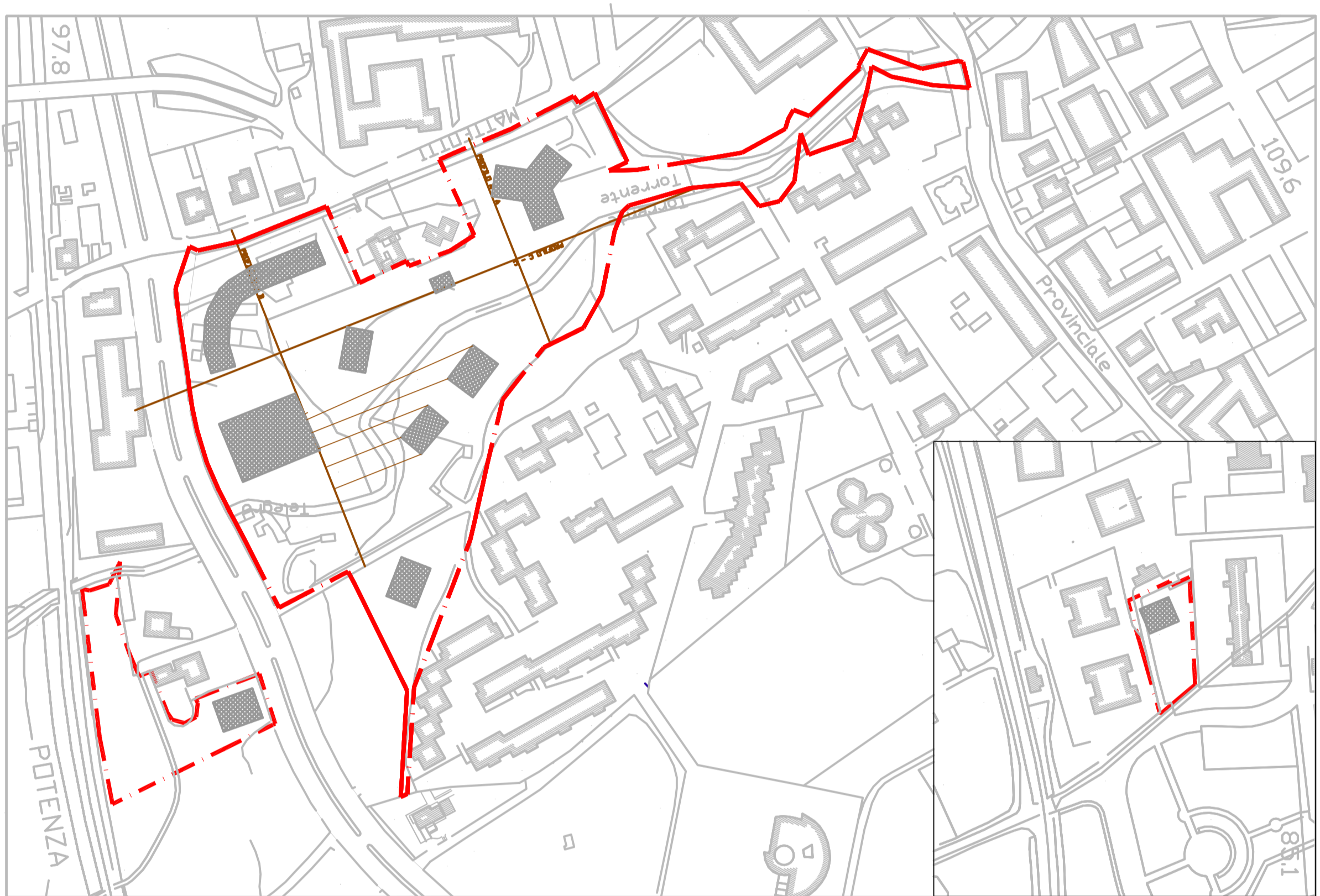
PLANO DI LOTTIZZAZIONE
"SUB - AMBITO ARDEA"
Scala n° 1 del P.R.G.



PROFILI ALTIMETRICI

Scala 1:200	LABORATORIO
P.E. PROGETTISTA Ing. Antonio VERDELLI	23
DATA COMMITTENTE	PROGETTO
Ottobre 2011	
Sig. Vito di Domenico Cavallaro	

Il presente progetto è proprietà intellettuale del progettista. È vietata espressamente la ristampa o l'uso non autorizzato.



PROFILLO A - A

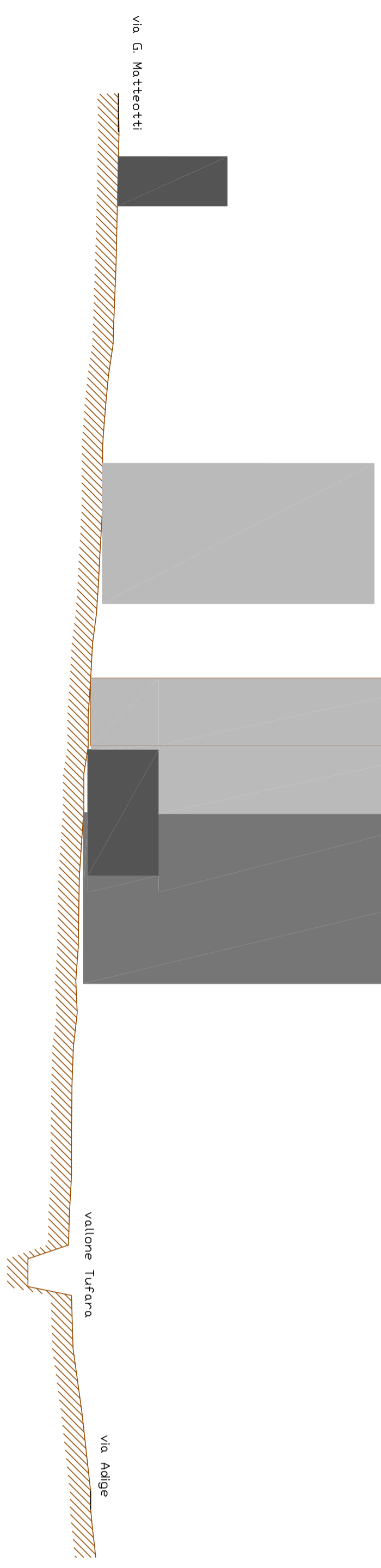
LEGENDA

--- PERIMETRO SUBAMBITO

— LINEE DI SEZIONE



PROFILLO B - B



PROFILLO C - C

