

COMUNE DI EBOLI
Provincia di Salerno

**PIANO DI LOTTIZZAZIONE
"SUB - AMBITO ARDEA"**
Scheda n° 5 del P.R.G.



**PIANTE DELLE DESTINAZIONI D'USO
DEGLI EDIFICI**

P.E.	PROGETTISTA: Ing. Antonio VERDERAME	ELABORATO 21
DATA FEBBRAIO 2014	COMMITTENTI: Sig. Vacca de Dominicis Costantino	PROGETTO

Questa cartina è proprietà del progettista e non può essere riprodotta o diffusa senza il suo permesso.

LEGENDA


RESIDENZIALE

NON RESIDENZIALE

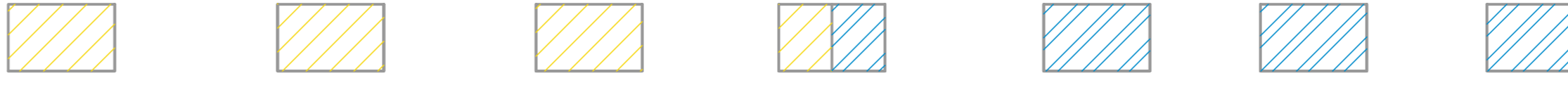
LOTTO n. 1

LOTTO SUPERFICIE RESIDENZIALE: 214,00 mq
SUPERFICIE NON RESIDENZIALE: 270,00 mq

EDIFICIO 1



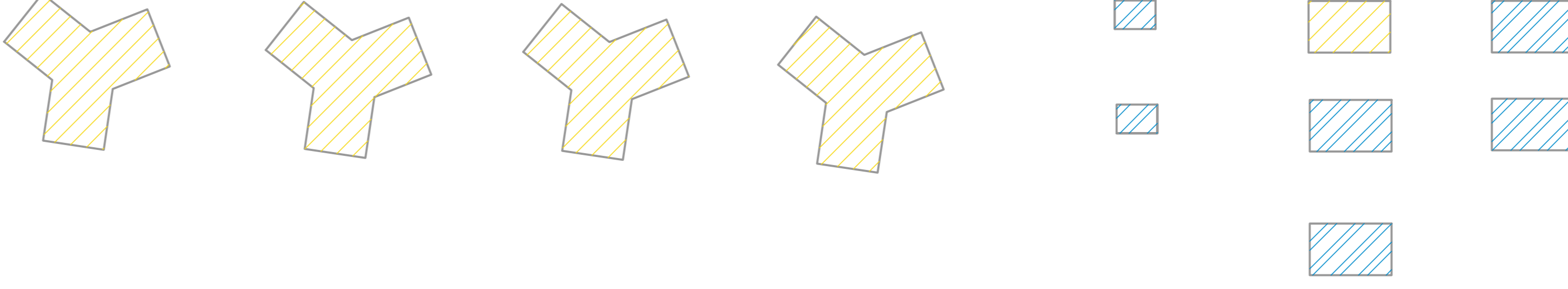
EDIFICIO 2



LOTTO n. 2

LOTTO SUPERFICIE RESIDENZIALE: 273,00 mq
SUPERFICIE NON RESIDENZIALE: 270,00 mq

EDIFICIO 1




EDIFICIO 2

EDIFICIO 3


LOTTO n. 3

LOTTO SUPERFICIE RESIDENZIALE: 231,00 mq
SUPERFICIE NON RESIDENZIALE: 270,00 mq

EDIFICIO 1



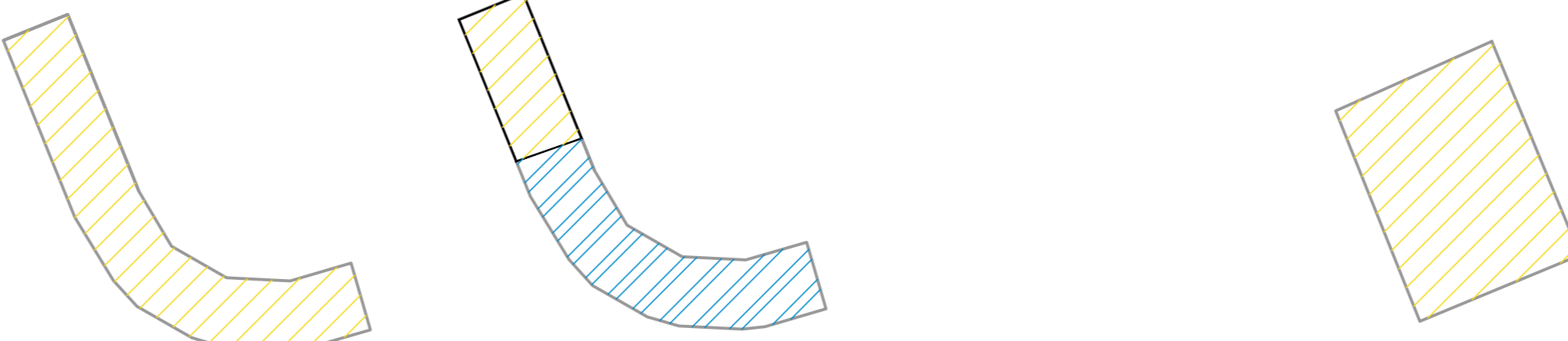
EDIFICIO 2



LOTTO n. 4

LOTTO SUPERFICIE RESIDENZIALE: 270,00 mq
SUPERFICIE NON RESIDENZIALE: 270,00 mq

EDIFICIO 1




EDIFICIO 2

LOTTO n. 5

LOTTO SUPERFICIE RESIDENZIALE: 264,00 mq
SUPERFICIE NON RESIDENZIALE: 270,00 mq

EDIFICIO 1



LOTTO n. 6