ZONA	SIMBOLO	SOTTOZONA		I_1	I_2	I_3	I_4	I_5	I_6	I_7	I_8	I_9	N O T E
A		A	Rc=	0.52	0.56	0.56	0.42	0.42	0.41	0.40	0.55	0.52	Hmax e distanze
			If=	3.07	2.43	2.22	2.03	1.85	1.85	1.88	2.75	2.73	come da P.P.
B		B	Rc=	0.60	Hmax 7.50 m in aderenza, a m 8,00 se 2 pareti finestrate								
			If=	3.00	a m 4,00 se cieche (una delle due o entrambi -								
C		C	Rc=	0.35	lotto min. 200 mq s schiera - 400 mq singole - Hmax 7.00 m								
			If=	1.50	previo P.L. (standard 12 mq/ab) distanza da strade 5,00 m								
D		D			lotto min. 1000 mq puo' edificare 4500 mc Hmax=10.00 m								
			If=	4,5	distanza confini min 5.00 m								
E		E	If=	0.03	mc/mq per residenze								Aree di primaria importanza per
			If=	0.20	mc/mq. per attivita' agricola								l'attivita' agricola e produttiva

ZONA	SIMBOLO	SOTTOZONA			N O T E
S		S_1	If=	0.01	Per i P.L. e per l'esistente 4 mq/ab Asili, Scuole
		S_2	If=	0.01	Aree per pubblici Servizi, Religiose, Culturali, Amm.vi 2 mq/ab Piazze
		S_3	If=	0.01	Spazi a parco, Gioco 5 mq/ab e Sport
		S_4	If=	0.01	1 mq/ab Parcheggi
H		H_1	If=	0.001	Di rispetto stradale m 20(circa) per strade tipo B -(statali) Comunale m 10; di penetrazione m 10 (precedente normativa)
		H_2	If=	0.001	di rispetto cimiteriale
G		G	If=	0.01	Aree di interesse generale, Cimitero, Depuratore.

Per tutte le zone: Sup min finestrate 1/8 della Sup. del vano
Sup min. a parcheggio 1/10 del volume edificato

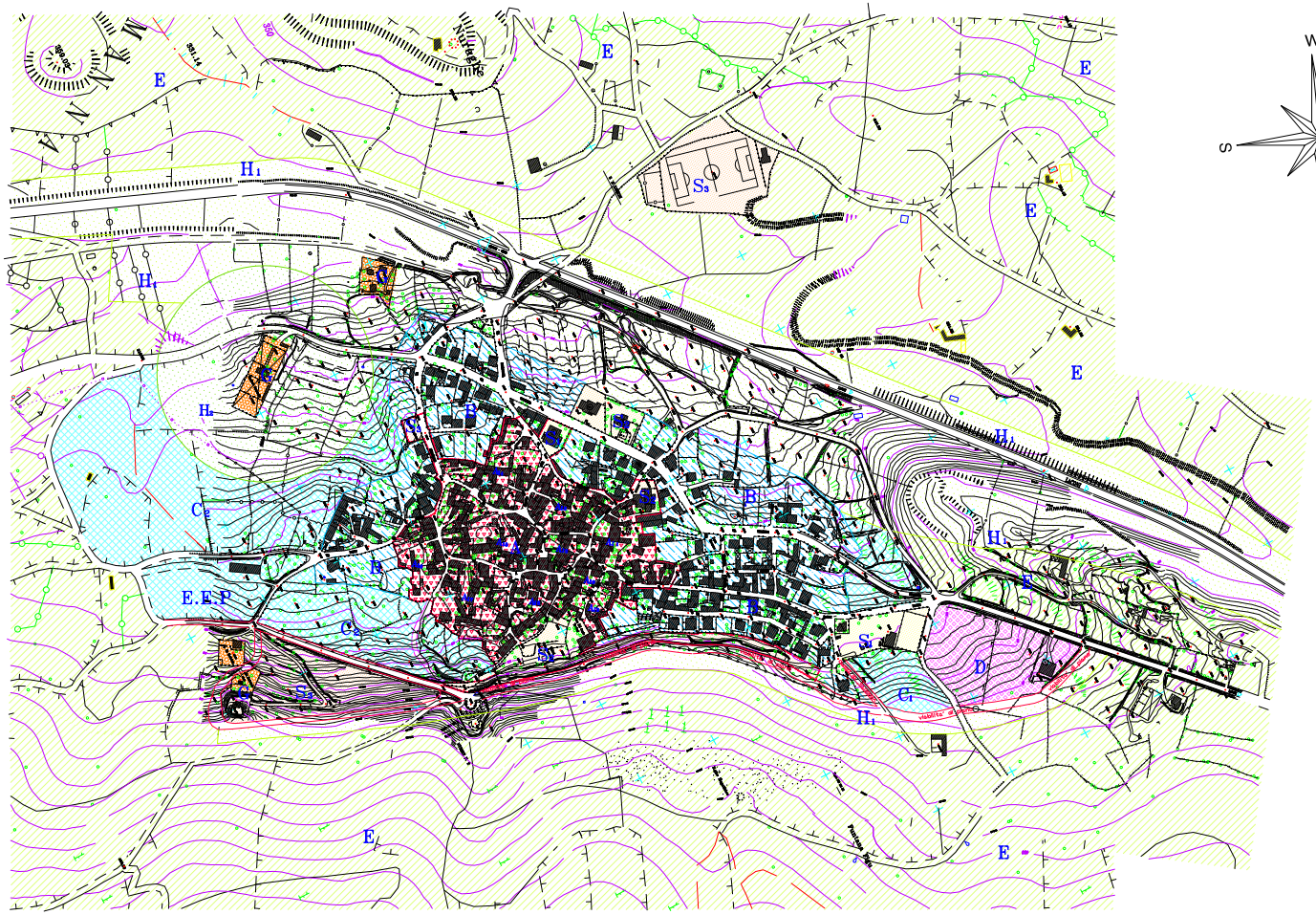

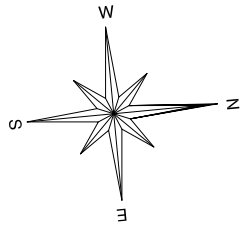



Delibera Consiliare di adozione n.____ del _____

Approvazione della Comm. Reg. di Controllo n._____ seduta del _____

IL SINDACO

Il Segretario Comunale

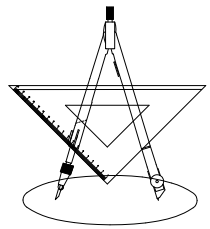

P.U.C.Nureci

Equidistanza curve di livello mt. 1.00
Per terreni a pendenza minore del 15 % : 5 mt.
Per terreni a pendenza maggiore del 15 % : 10 mt.

SCALA 1:2000
0 100 m

Controllato ai sensi della Legge 2. 2. 1960 N. 68. Nulla-osta alla diffusione n. in data